







LEGENDA

OZNACZENIA LINIOWE

	granice obszaru objętego planem
	linie rozgraniczające tereny o różnym przeznaczeniu lub sposobie użytkowania
	nieprzekraczalne linie zabudowy
	granice działek przeznaczone do likwidacji

komunikacja



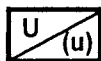



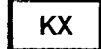
	tereny ulic lokalnych
	tereny ulic dojazdowych

OZNACZENIA INFORMACYJNE

	linie rozgraniczające tereny o różnym przeznaczeniu lub sposobie użytkowania, usytuowane poza granicą obszaru objętego planem
---	---

PRZEZNACZENIE TERENÓW

przeznaczenie podstawowe / dopuszczalne

	tereny zabudowy mieszkaniowej wielorodzinnej
	tereny zabudowy mieszkaniowej jednorodzinnej
	tereny zabudowy usługowej
	tereny parkingów
	tereny stacji transformatorowo - rozdzielczych
	tereny korytarzy technologicznych infrastruktury technicznej
	tereny ciągów pieszych