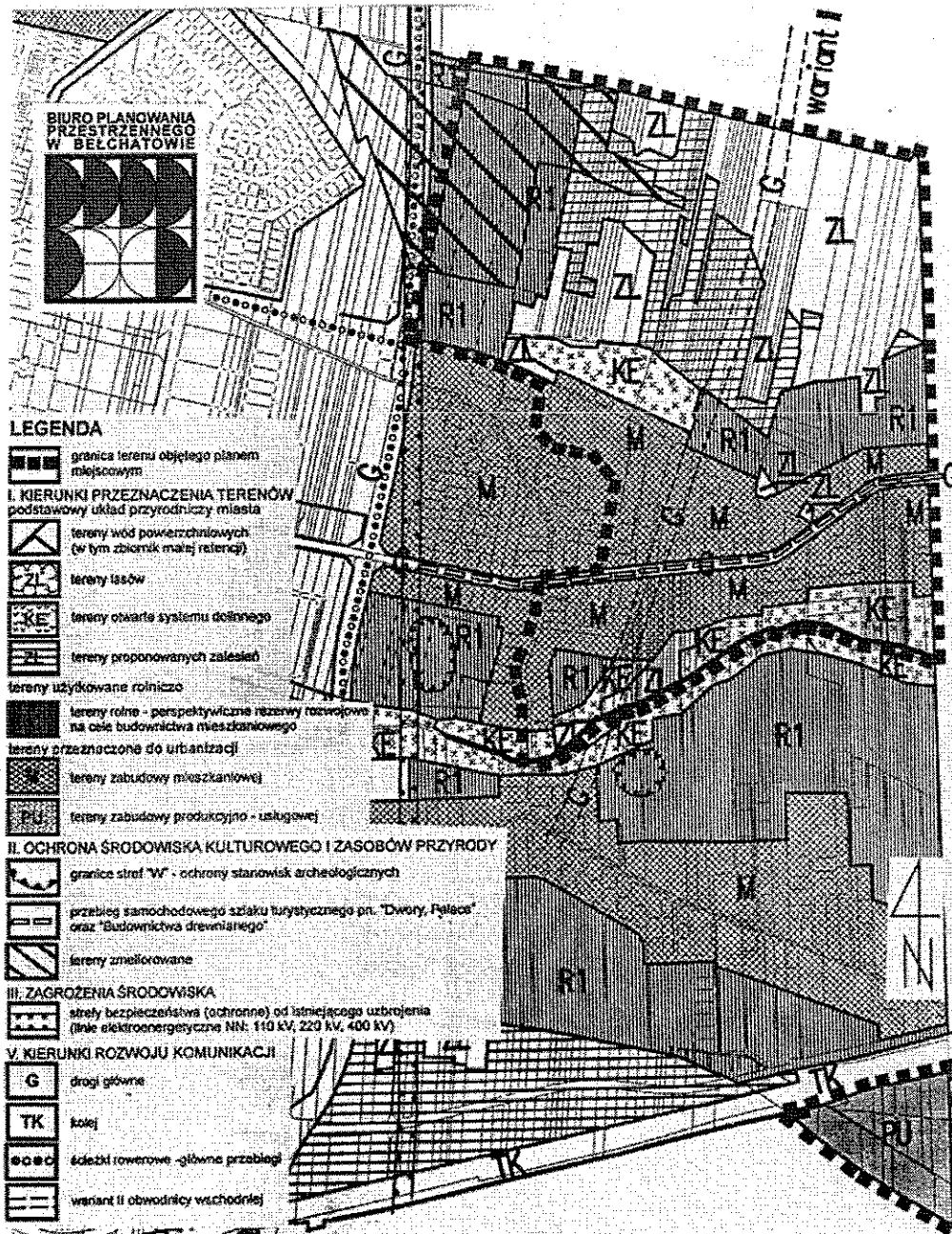






Wyrys ze studium uwarunkowań i kierunków zagospodarowania przestrzennego miasta Belchatowa

skala 1:10 000 - do celu publikacji dokonano zmniejszenia 25%



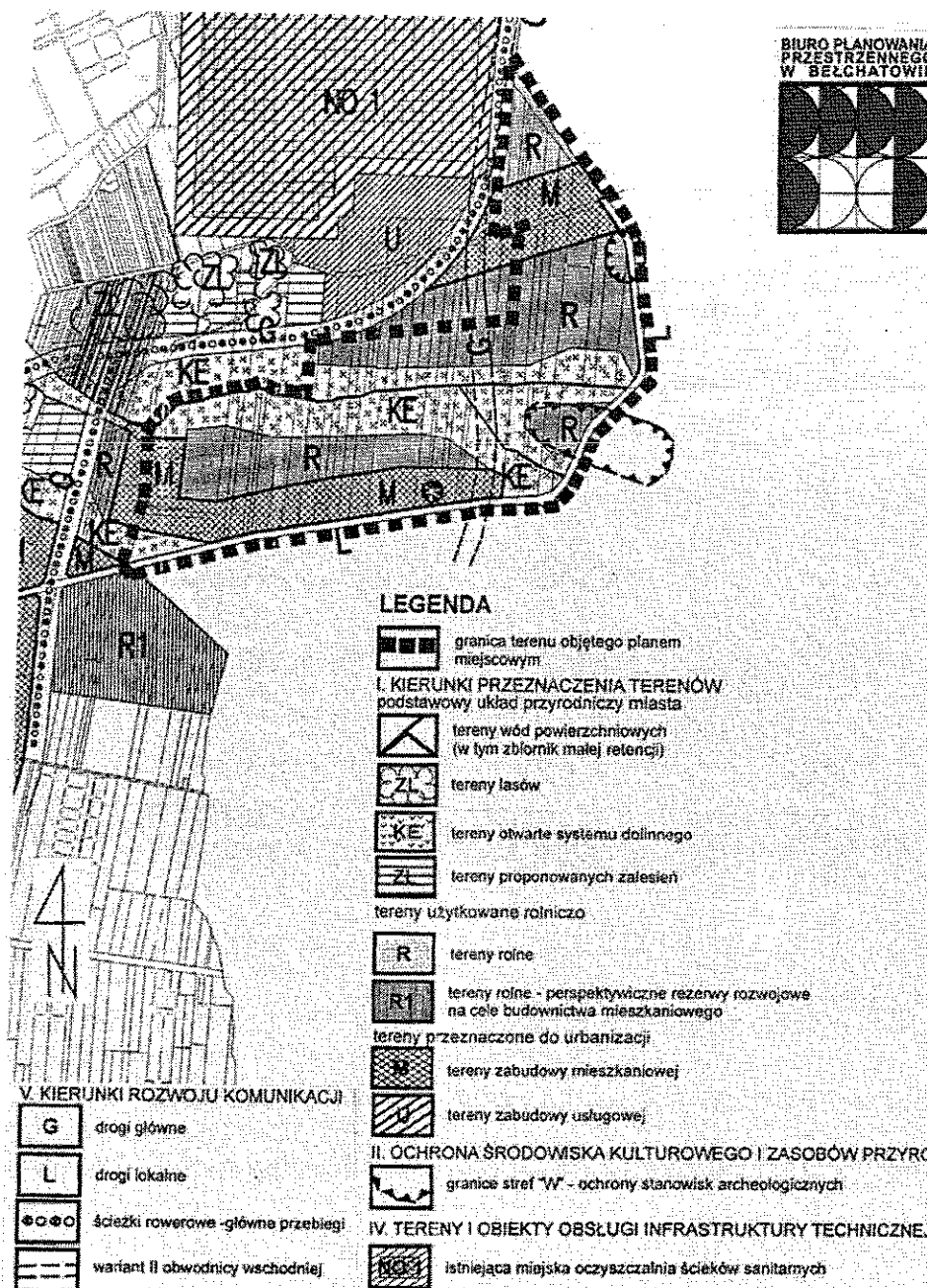


JK

Załącznik nr 1.4

## Wyrys ze studium uwarunkowań i kierunków zagospodarowania przestrzennego miasta Bełchatowa

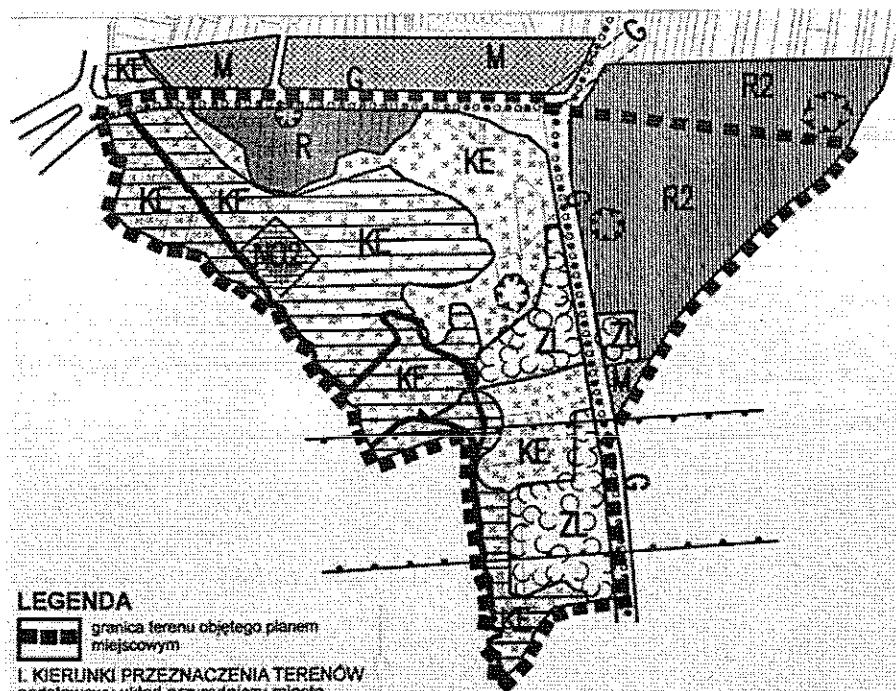
skala 1:10 000 - do celu publikacji dokonano zmniejszenia 25%





Wyrys ze studium uwarunkowań i kierunków zagospodarowania przestrzennego miasta Bełchatowa

skala 1:10 000 - do celu publikacji dokonano zmniejszenia 25%



**LEGENDA**

granica terenu objętego planem miejscowym

**I. KIERUNKI PRZEZNACZENIA TERENÓW**  
podstawowy układ przyrodniczy miasta

tereny wód powierzchniowych (w tym zbiorniki małej retencji)

tereny lasów

tereny otwarte systemu dolinnego

tereny użytkowane rolniczo

tereny rolne

tereny rolne - perspektywiczne rezerwy rozwojowe na cele inwestycji produkcyjno - usługowych

tereny przeznaczone do urbanizacji

tereny zabudowy mieszkaniowej

**II. OCHRONA ŚRODOWISKA KULTUROWEGO I ZASOBÓW PRZYRODY**


granice stref "W" - ochrony stanowisk archeologicznych

**III. ZAGROŻENIA ŚRODOWISKA**

strefy bezpieczeństwa (ochronne) od istniejącego uzbrojenia (linie elektroenergetyczne NN: 110 kV, 220 kV, 400 kV)

tereny zagrożenia powodziowego

BIURO PLANOWANIA PRZESTRZENNEGO W BElCHATÓWIE



**IV. TERENY I OBIEKTY OBSŁUGI INFRASTRUKTURY TECHNICZNEJ**

projektowane oczyszczalnie ścieków deszczowych

**V. KIERUNKI ROZWOJU KOMUNIKACJI**

drogi główne

ścieżki rowerowe - główne przebiegi

wariant II obwodnicy wschodniej

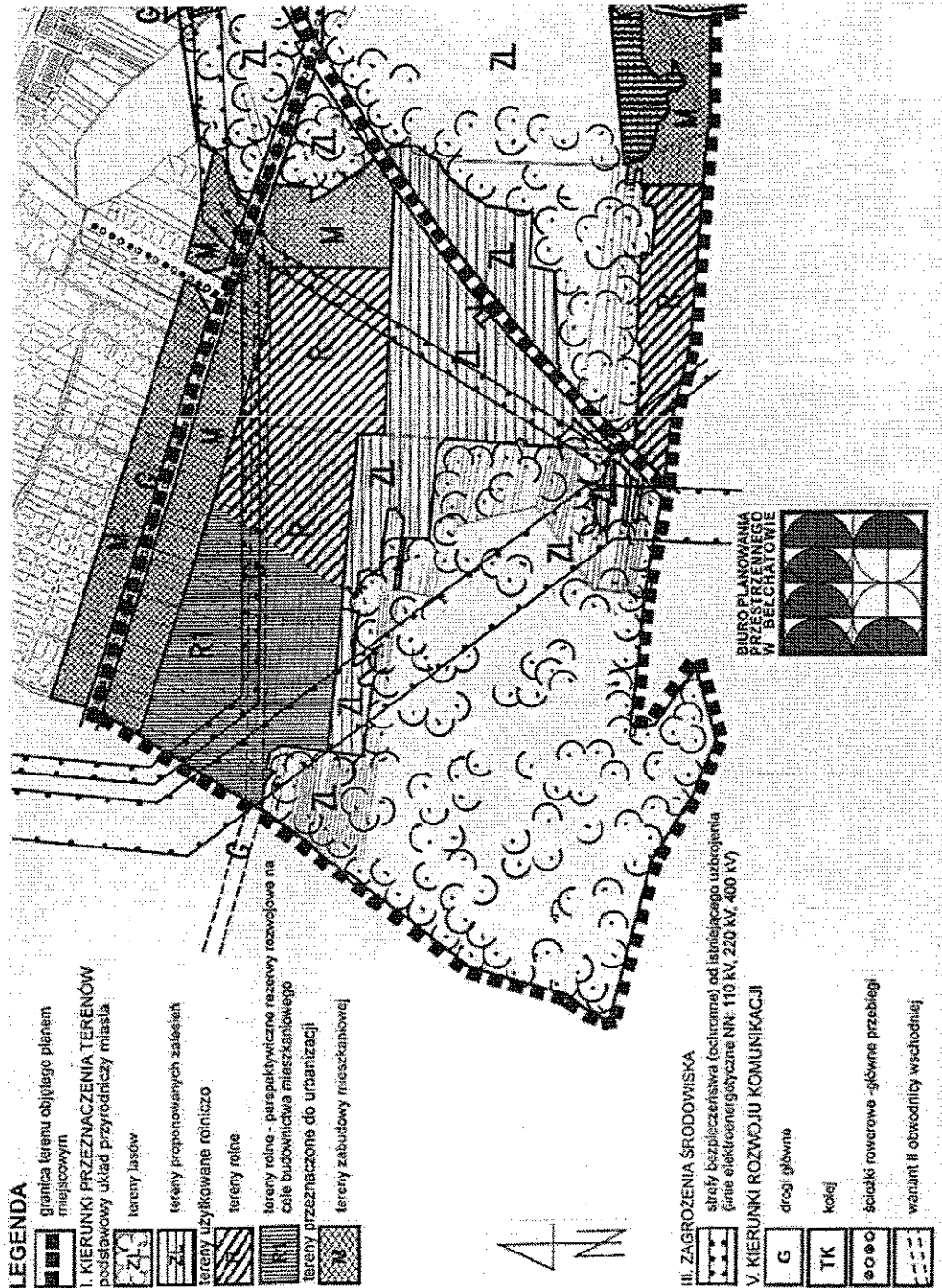




Załącznik nr 1.7

## Wyrys ze studium uwarunkowań i kierunków zagospodarowania przestrzennego miasta Bełchatowa

skala 1:10 000 - do celu publikacji dokonano zmniejszenia 25%



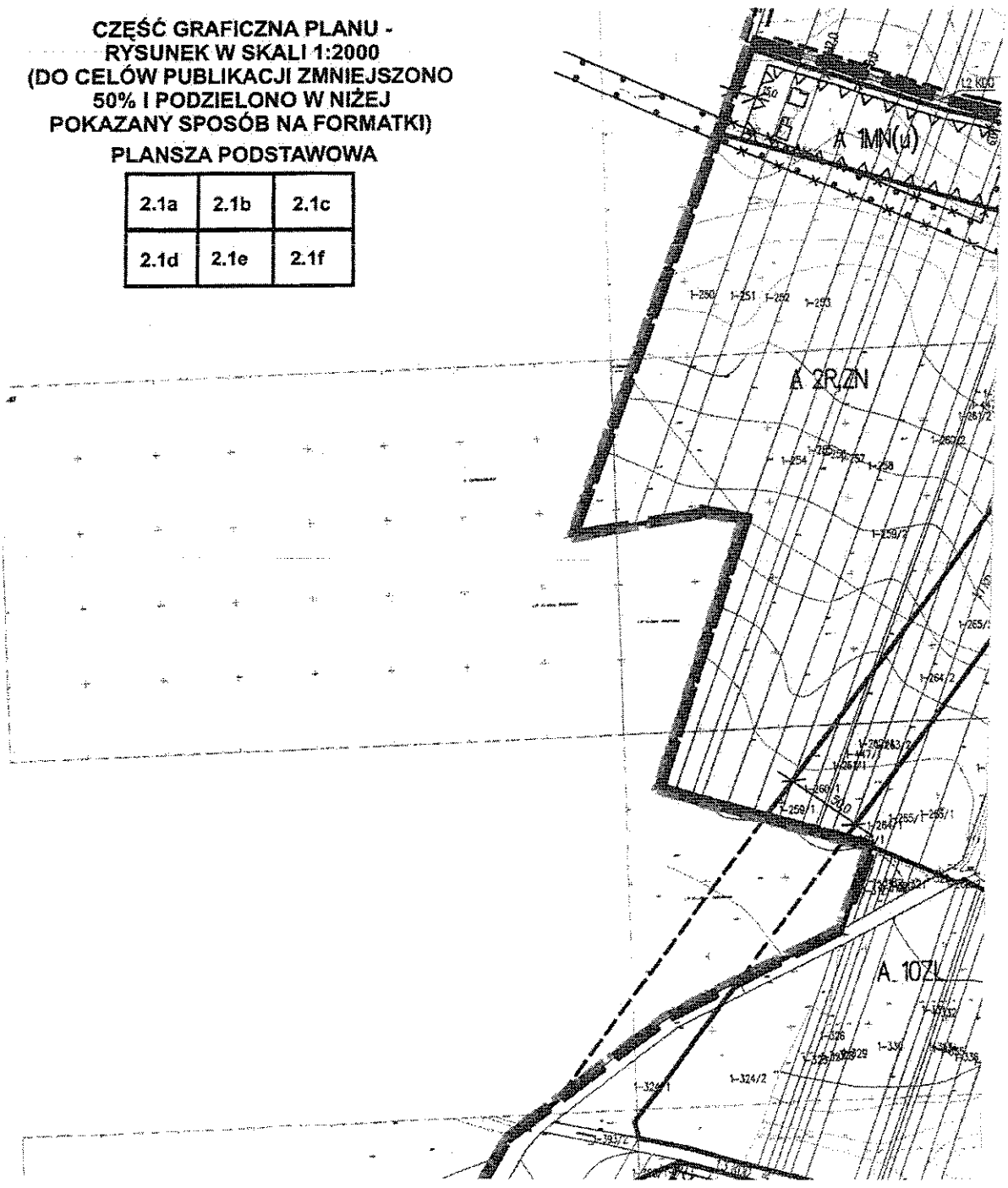
**ZAŁĄCZNIK NR 2.1a DO UCHWAŁY NR V/19/15  
RADY MIEJSKIEJ W BEŁCHATOWIE  
Z DNIA 29 STYCZNIA 2015R.**



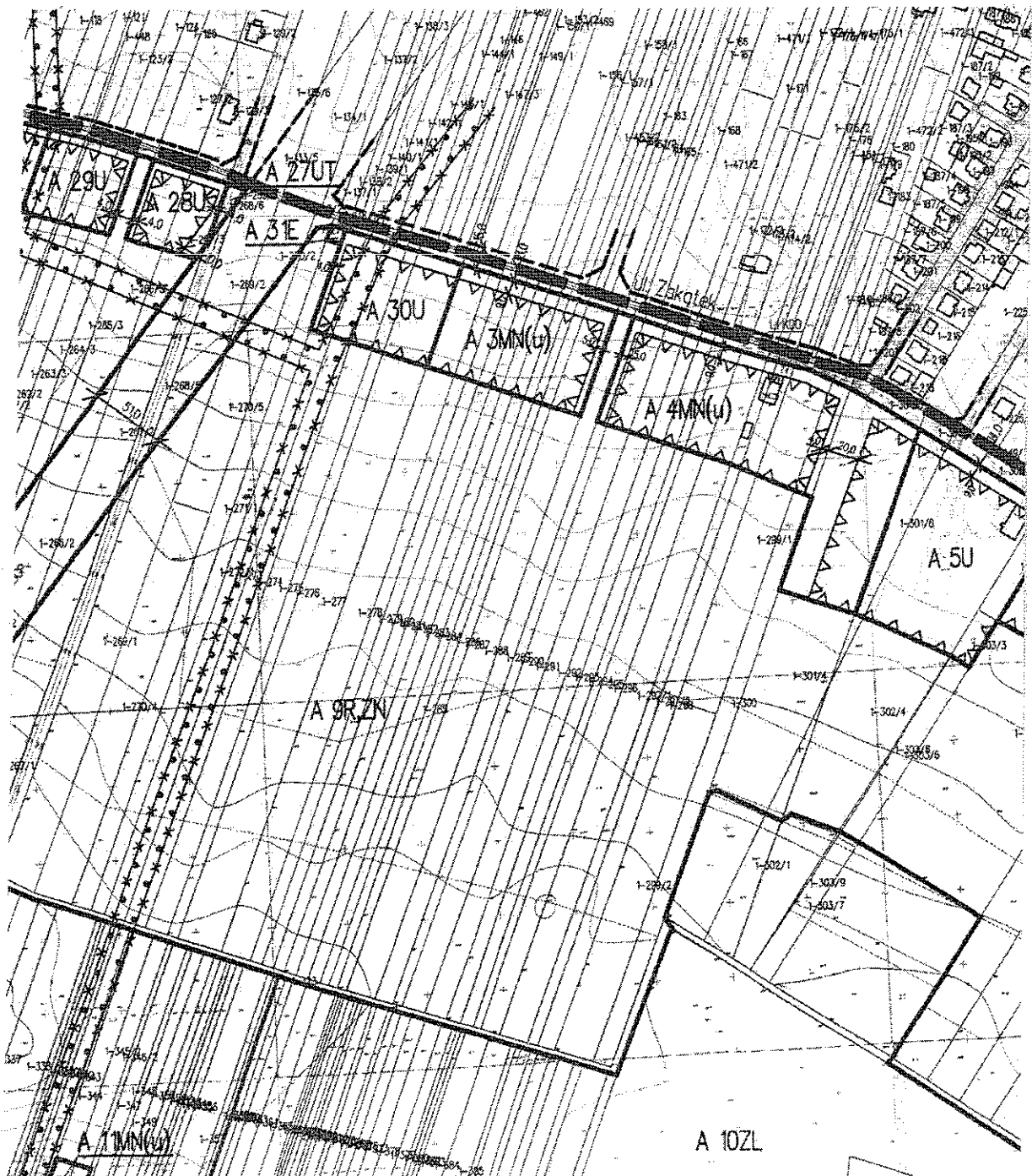
**CZEŚĆ GRAFICZNA PLANU -  
RYSUNEK W SKALI 1:2000  
(DO CELÓW PUBLIKACJI ZMNIĘSZONO  
50% I PODZIELONO W NIŻEJ  
POKAZANY SPOSÓB NA FORMATKI)**

**PLANSZA PODSTAWOWA**

2.1a	2.1b	2.1c
2.1d	2.1e	2.1f



**ZAŁĄCZNIK NR 2.1b DO UCHWAŁY NR V/19/15  
RADY MIEJSKIEJ W BĘŁCHATOWIE  
Z DNIA 29 STYCZNIA 2015R.**

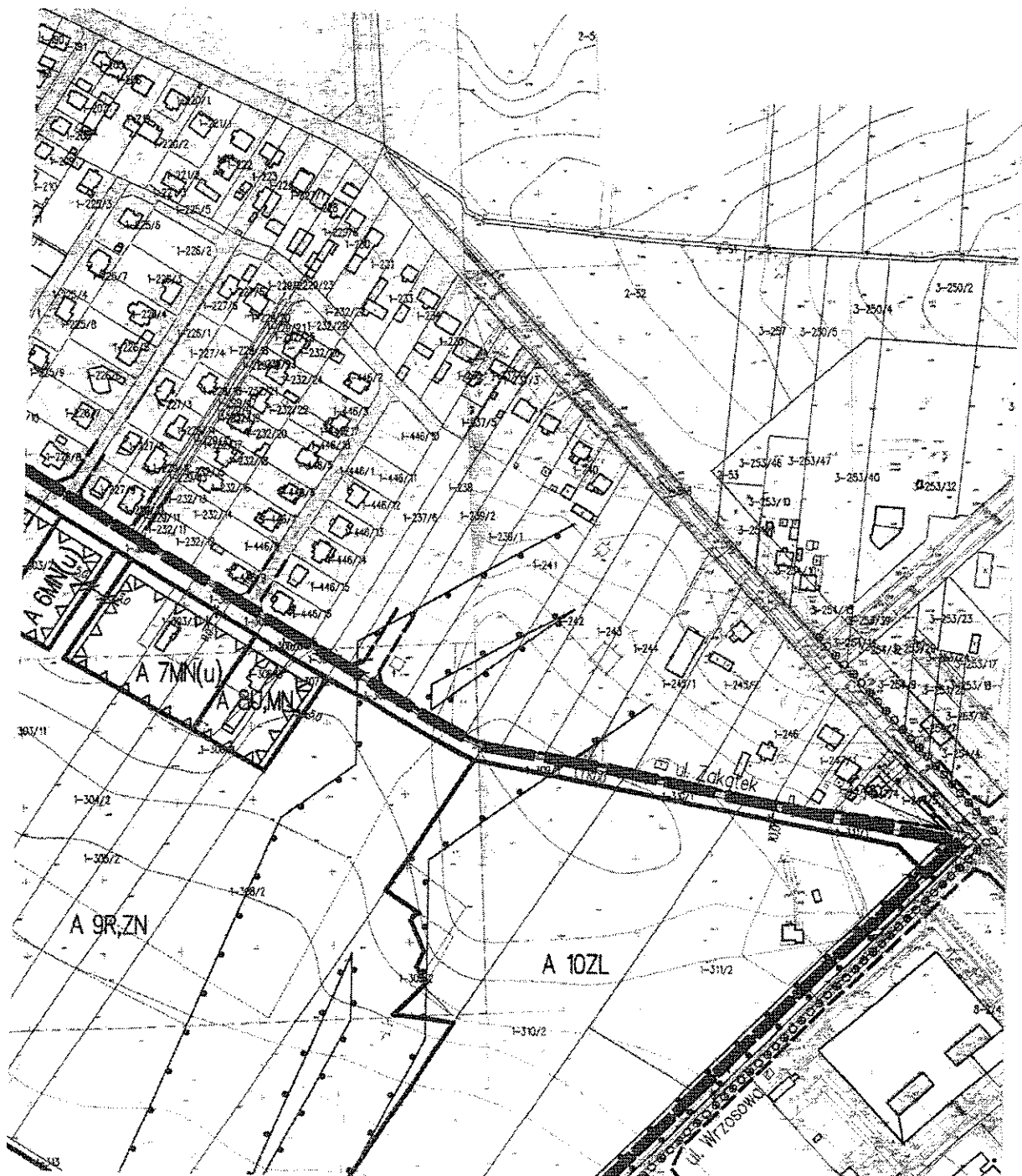




**ZAŁĄCZNIK NR 2.1c DO UCHWAŁY NR V/19/15  
RADY MIEJSKIEJ W BEŁCHATOWIE  
Z DNIA 29 STYCZNIA 2015R.**

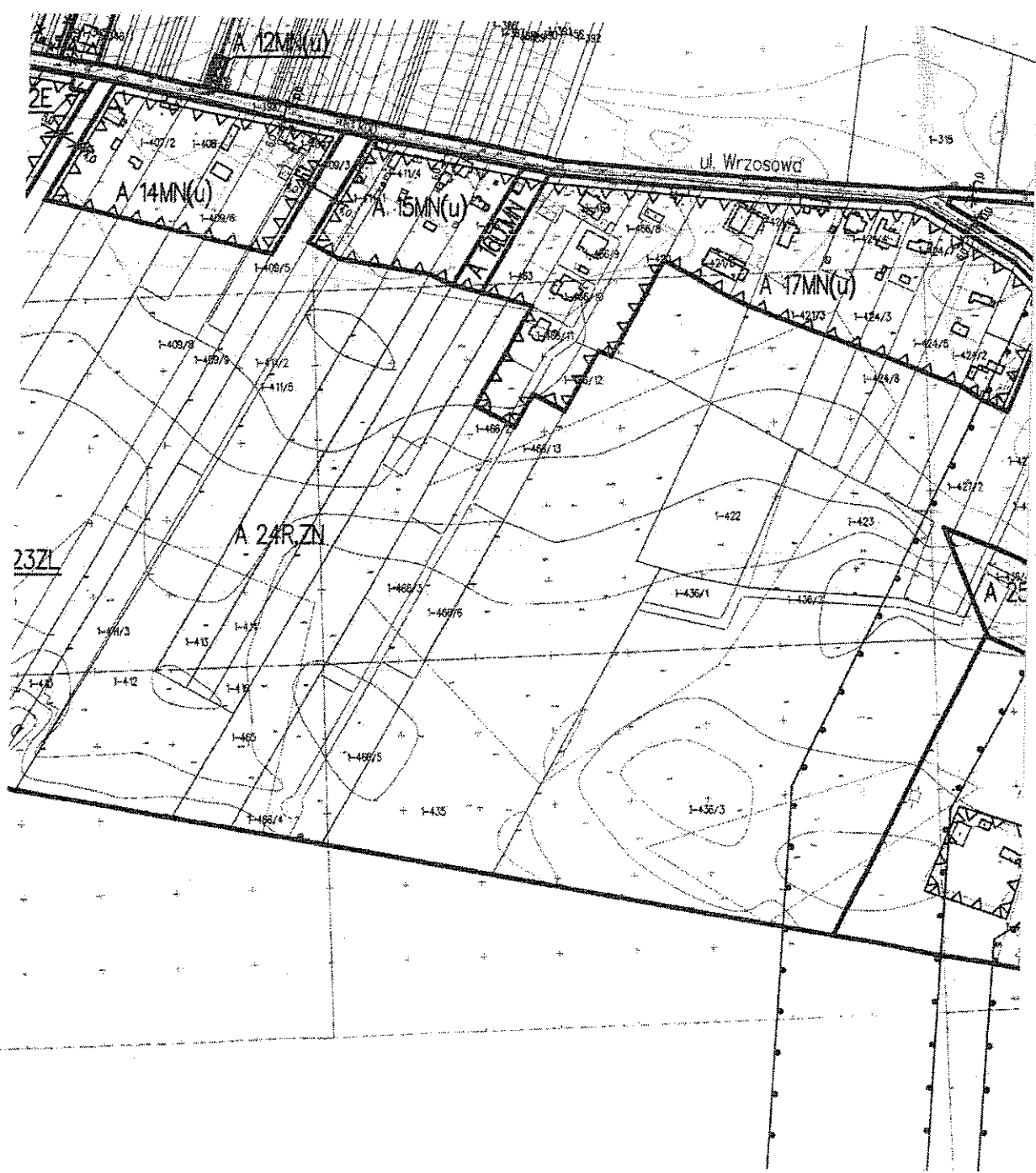
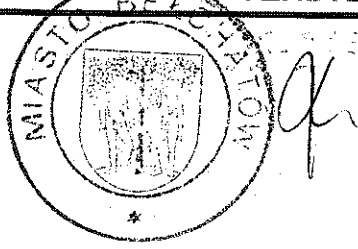


*Handwritten signature or initials.*

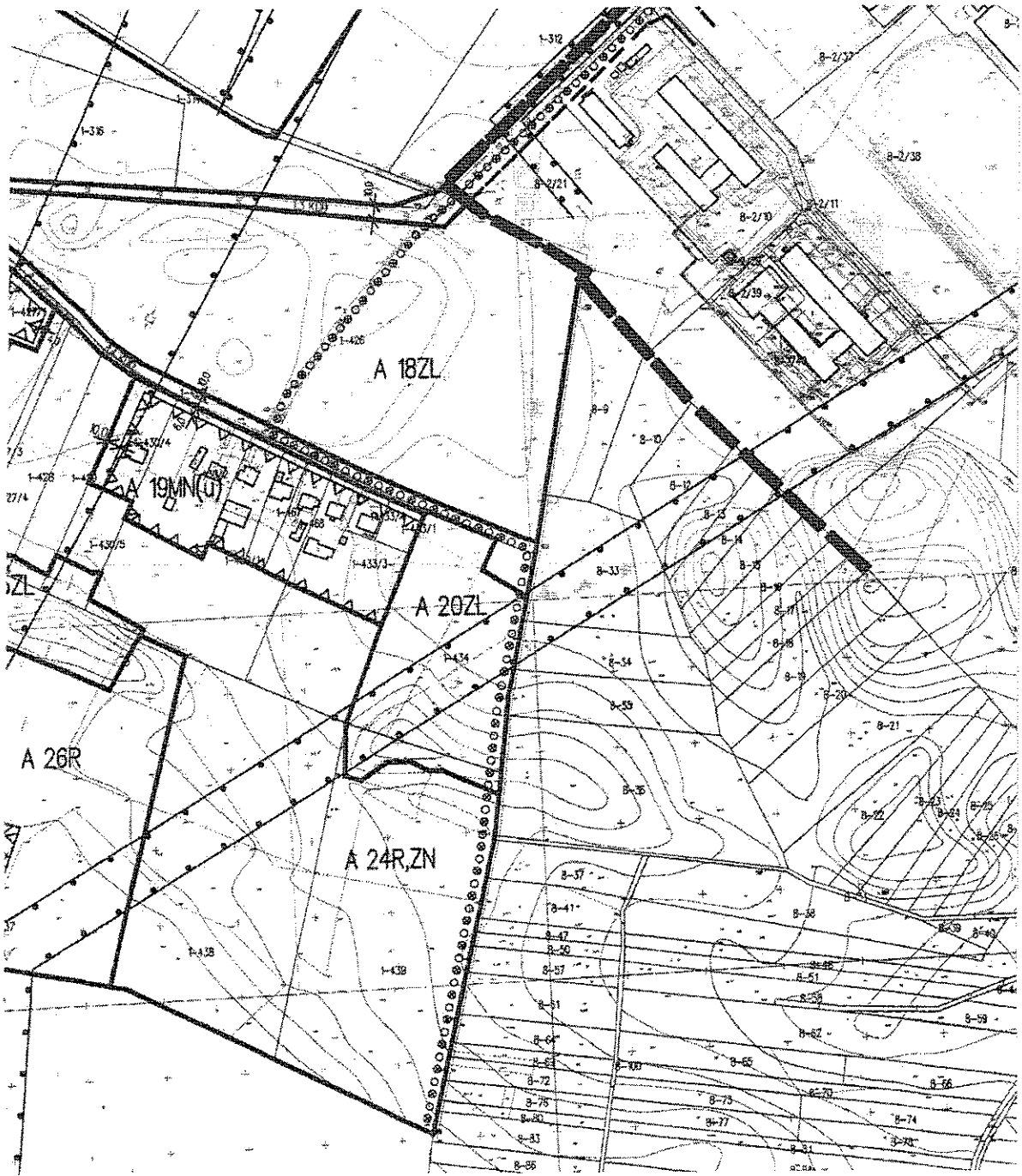
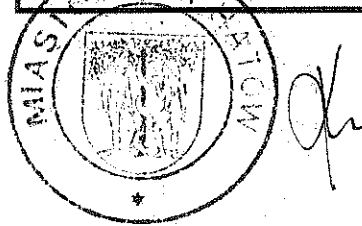




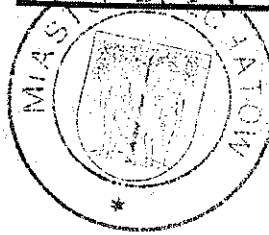
**ZAŁĄCZNIK NR 2.1e DO UCHWAŁY NR V/19/15  
RADY MIEJSKIEJ W BEŁCHATOWIE  
Z DNIA 29 STYCZNIA 2015R.**



**ZAŁĄCZNIK NR 2.1f DO UCHWAŁY NR V/19/15  
RADY MIEJSKIEJ W BEŁCHATOWIE  
Z DNIA 29 STYCZNIA 2015R.**



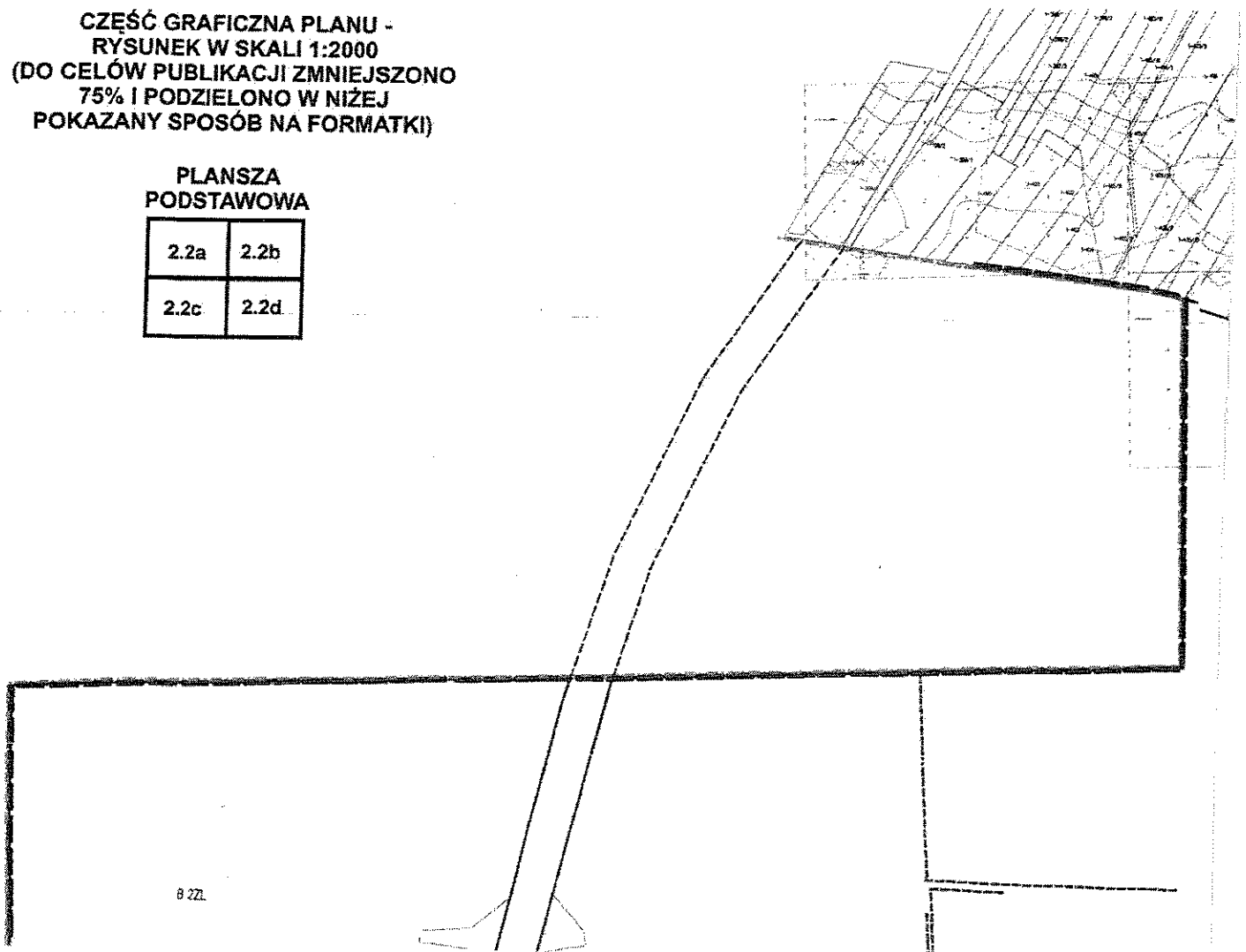
**ZAŁĄCZNIK NR 2.2a DO UCHWAŁY NR VI/19/15  
RADY MIEJSKIEJ W BEŁCHATOWIE  
Z DNIA 29 STYCZNIA 2015R.**



**CZEŚĆ GRAFICZNA PLANU -  
RYSUNEK W SKALI 1:2000  
(DO CELÓW PUBLIKACJI ZMNIJSZONO  
75% I PODZIELONO W NIŻEJ  
POKAZANY SPOSÓB NA FORMATKI)**

**PLANSZA  
PODSTAWOWA**


2.2a	2.2b
2.2c	2.2d



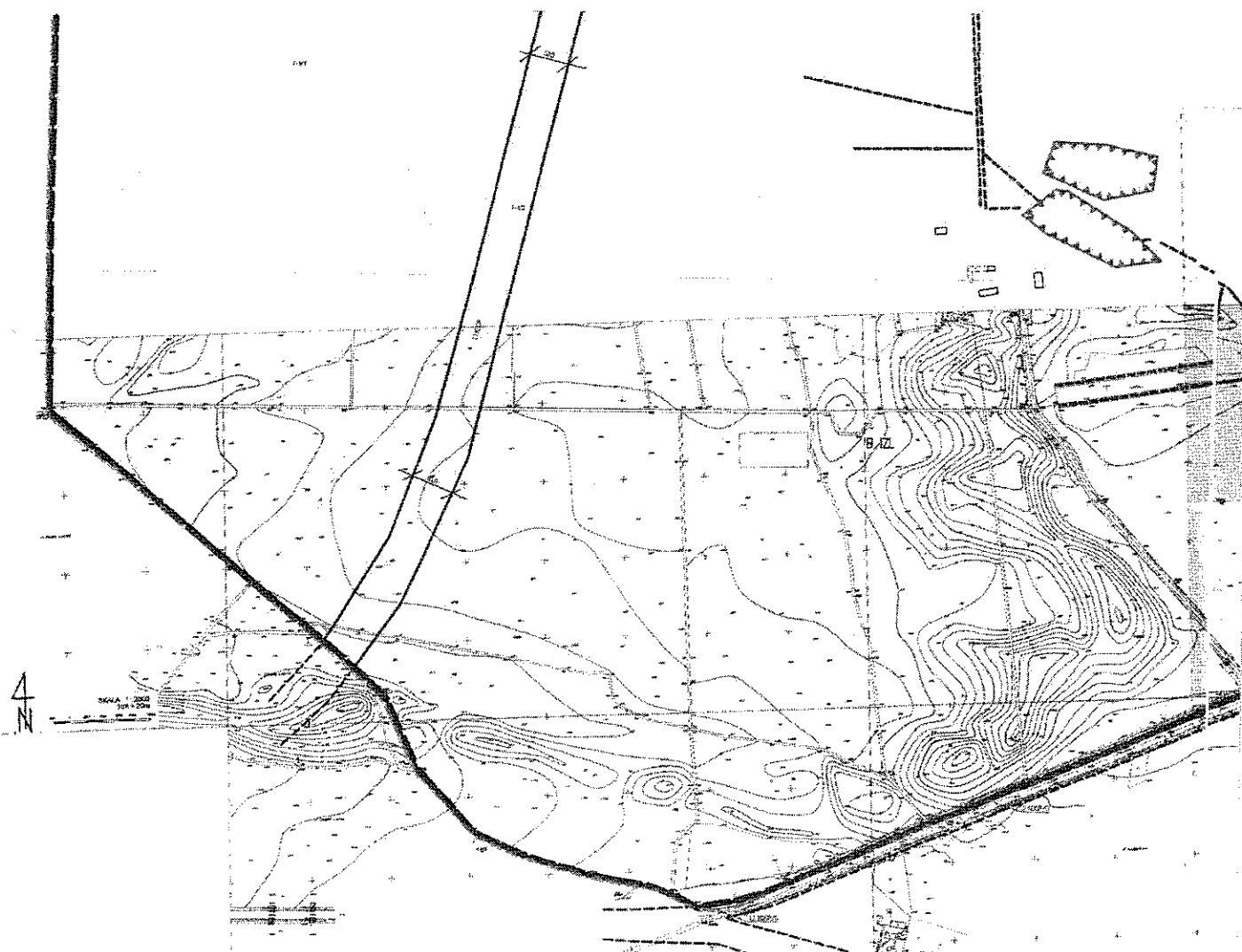
**ZAŁĄCZNIK NR 2.2b DO UCHWAŁY NR V/19/15  
RADY MIEJSKIEJ W BEŁCHATOWIE  
Z DNIA 29 STYCZNIA 2015R.**



**ZAŁĄCZNIK NR 2.2c DO UCHWAŁY NR V/19/15  
RADY MIEJSKIEJ W BEŁCHATOWIE  
Z DNIA 29 STYCZNIA 2015R.**



*[Handwritten signature]*




**ZAŁĄCZNIK NR 2.2d DO UCHWAŁY NR V/19/15  
RADY MIEJSKIEJ W BEŁCHATOWIE  
Z DNIA 29 STYCZNIA 2015R.**





**ZAŁĄCZNIK NR 2.3a DO UCHWAŁY NR V/19/15  
RADY MIEJSKIEJ W BEŁCHATOWIE  
Z DNIA 29 STYCZNIA 2015R.**



A handwritten signature in black ink, appearing to be "R. K.", located to the right of the official seal.

**CZĘŚĆ GRAFICZNA PLANU -  
RYSUNEK W SKALI 1:2000  
(DO CEŁÓW PUBLIKACJI ZMNIEJSZONO  
50% I PODZIELONO W NIŻEJ  
POKAZANY SPOSÓB NA FORMATKI)  
PLANSZA PODSTAWOWA**

2.3a	2.3b	2.3c
2.3d	2.3e	2.3f



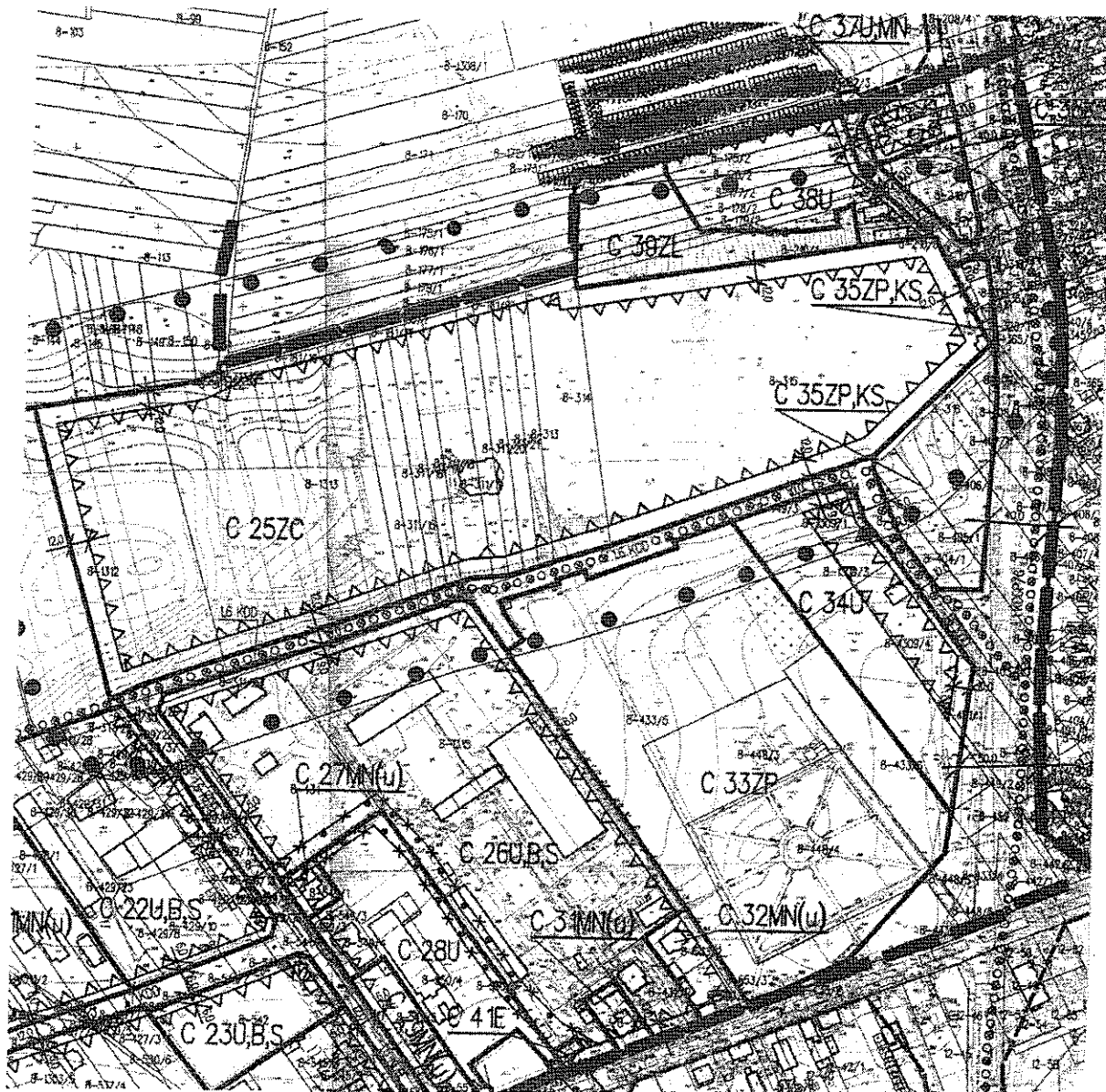
**ZAŁĄCZNIK NR 2.3b DO UCHWAŁY NR V/19/15  
RADY MIEJSKIEJ W BEŁCHATOWIE  
Z DNIA 29 STYCZNIA 2015R.**



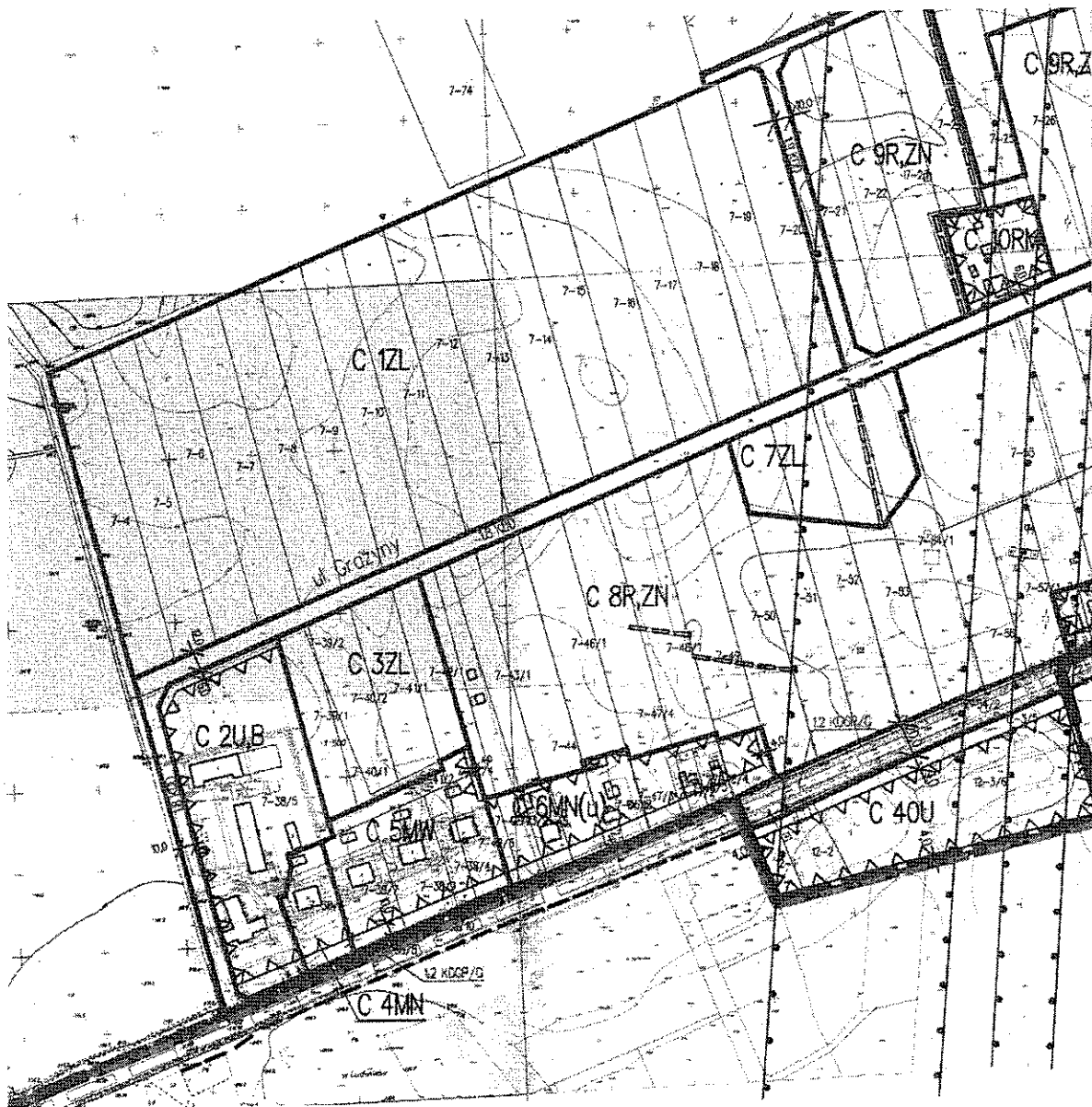

**ZAŁĄCZNIK NR 2.3c DO UCHWAŁY NR V/19/15  
RADY MIEJSKIEJ W BĘŁCHATOWIE  
Z DNIA 29 STYCZNIA 2015R.**




*[Handwritten signature]*



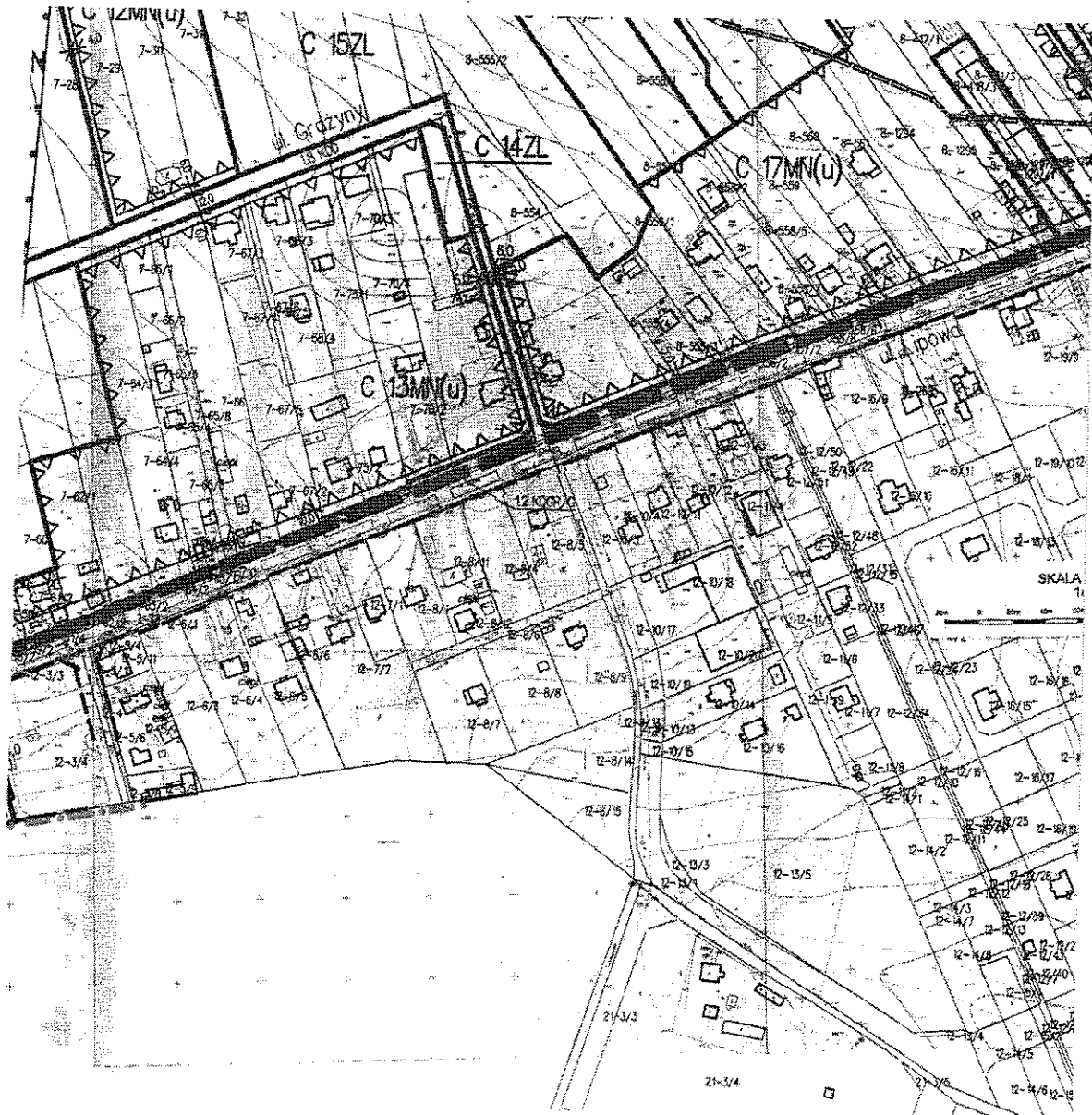
**ZAŁĄCZNIK NR 2.3d DO UCHWAŁY NR V/19/15  
RADY MIEJSKIEJ W BEŁCHATOWIE  
Z DNIA 29 STYCZNIA 2015R.**



**ZAŁĄCZNIK NR 2.3e DO UCHWAŁY NR V/19/15  
RADY MIEJSKIEJ W BEŁCHATOWIE  
Z DNIA 29 STYCZNIA 2015R.**



*[Handwritten signature]*

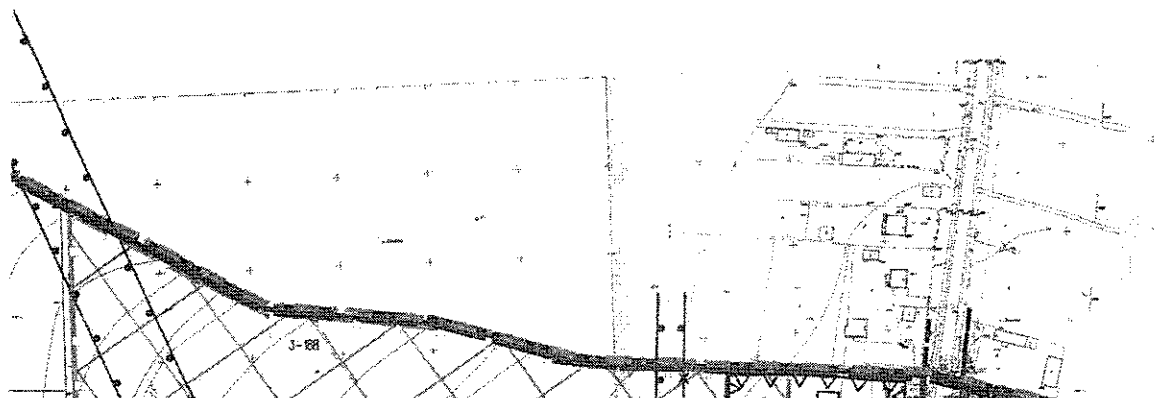


**ZAŁĄCZNIK NR 2.3f DO UCHWAŁY NR V/19/15  
RADY MIEJSKIEJ W BĘŁCHATOWIE  
Z DNIA 29 STYCZNIA 2015R.**



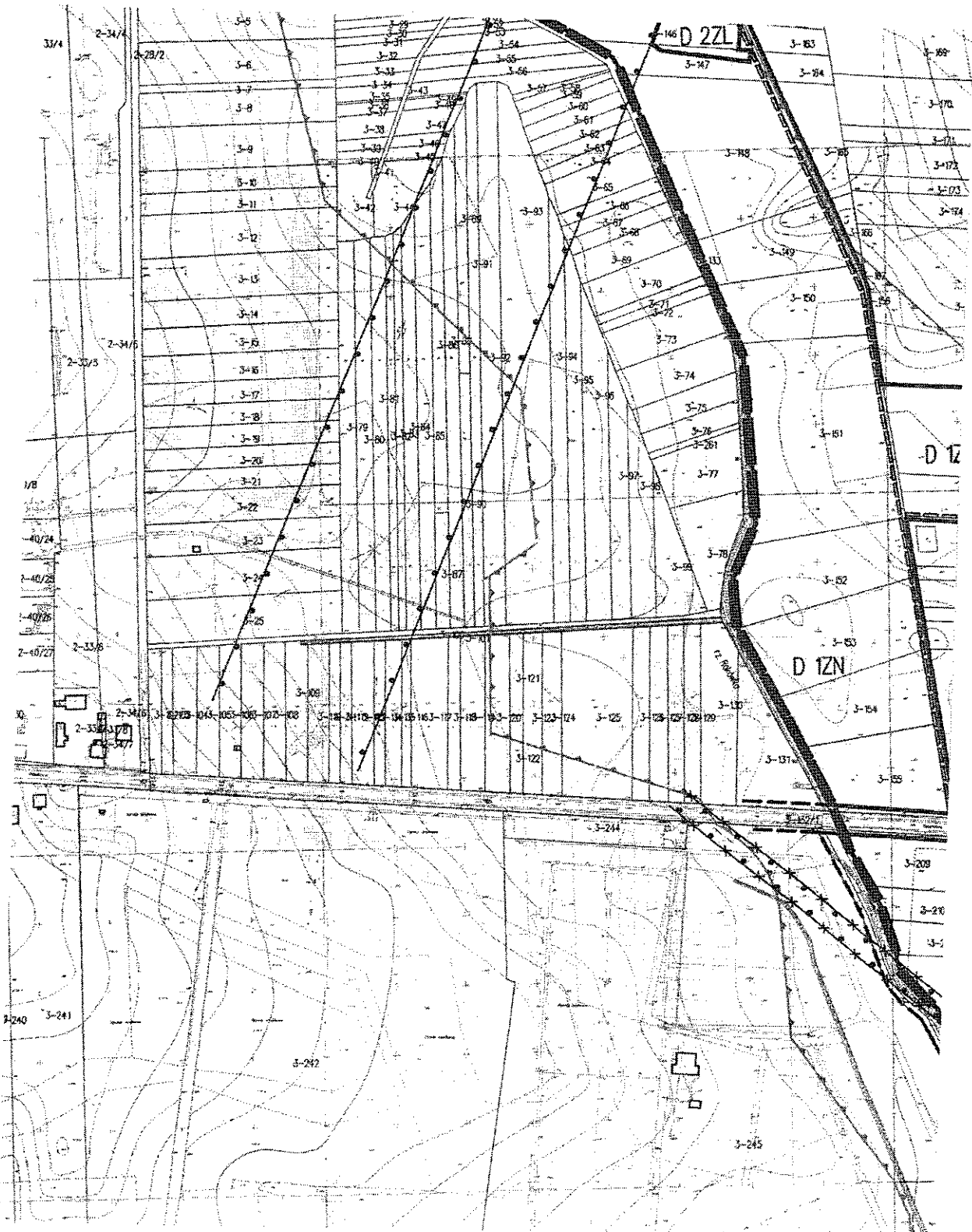


**ZAŁĄCZNIK NR 2.4b DO UCHWAŁY NR VI/19/15  
RADY MIEJSKIEJ W BĘŁCHATOWIE  
Z DNIA 29 STYCZNIA 2015R.**





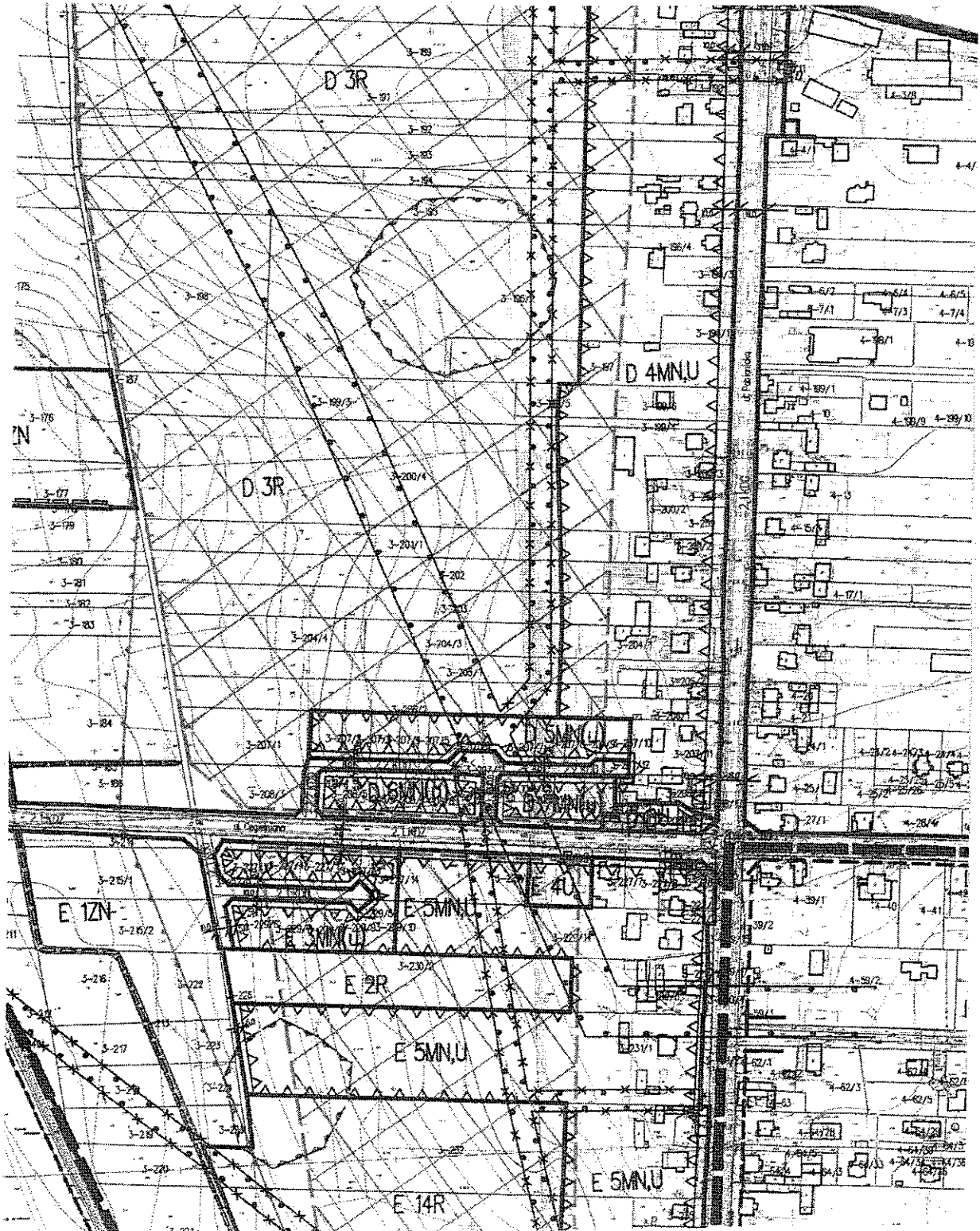
**ZAŁĄCZNIK NR 2.4c DO UCHWAŁY NR V/19/15  
RADY MIEJSKIEJ W BĘŁCHATOWIE  
Z DNIA 29 STYCZNIA 2015R.**



**ZAŁĄCZNIK NR 2.4d DO UCHWAŁY NR V/19/15  
RADY MIEJSKIEJ W BEŁCHATOWIE  
Z DNIA 29 STYCZNIA 2015R.**



*[Handwritten signature]*



**ZAŁĄCZNIK NR 2.4e DO UCHWAŁY NR V/19/15  
RADY MIEJSKIEJ W BĘŁCHATOWIE  
Z DNIA 29 STYCZNIA 2015R.**





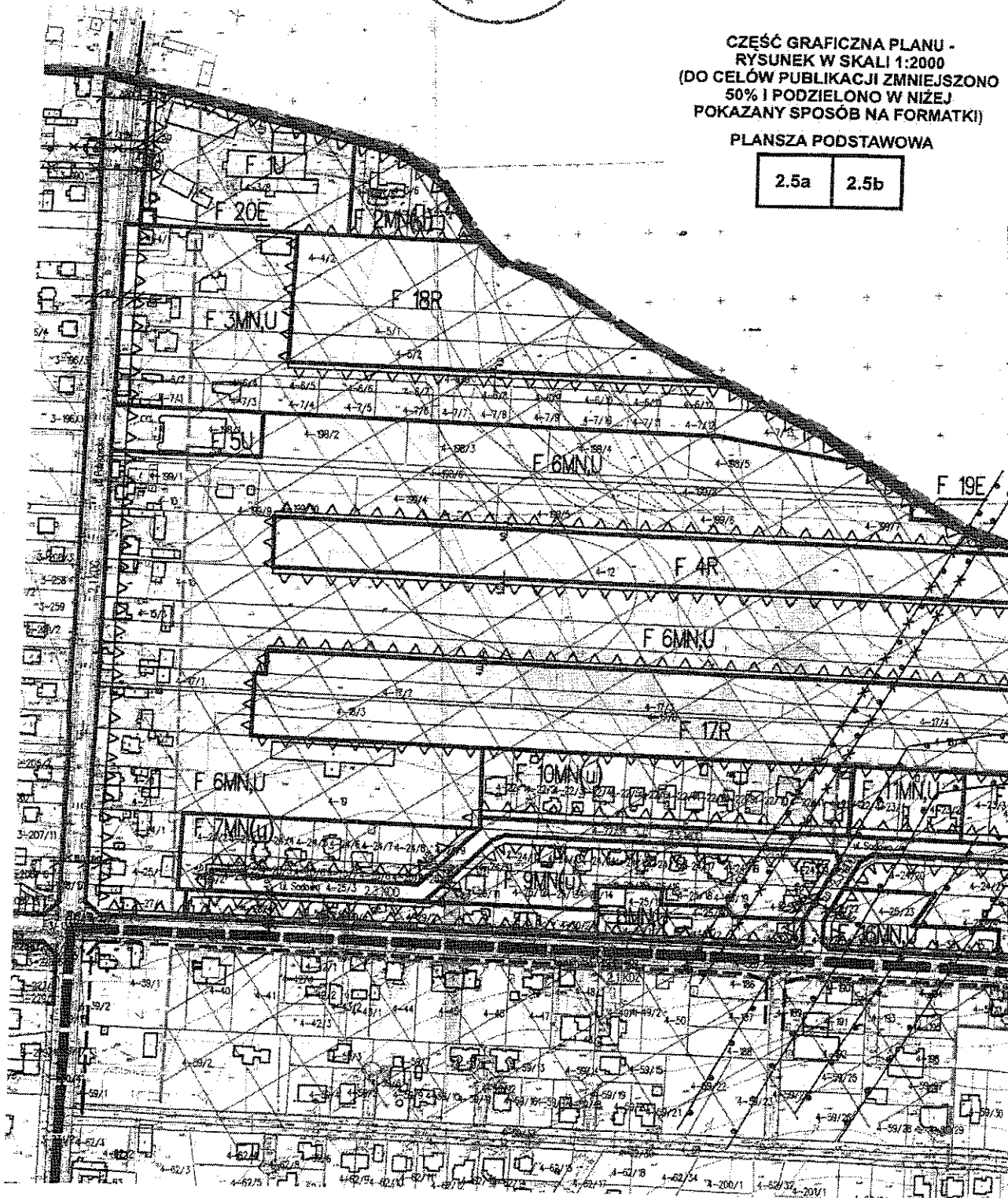
**ZAŁĄCZNIK NR 2.5a DO UCHWAŁY NR V/19/15  
RADY MIEJSKIEJ W BEŁCHATOWIE  
Z DNIA 29 STYCZNIA 2015R.**



**CZEŚĆ GRAFICZNA PLANU -  
RYSUNEK W SKALI 1:2000  
(DO CEŁÓW PUBLIKACJI ZMNIJSZONO  
50% I PODZIELONO W NIŻEJ  
POKAZANY SPOŚÓB NA FORMATKI)**

**PLANSZA PODSTAWOWA**

2.5a	2.5b
------	------



**ZAŁĄCZNIK NR 2.5b DO UCHWAŁY NR V/19/15  
RADY MIEJSKIEJ W BĘŁCHATOWIE  
Z DNIA 29 STYCZNIA 2015R.**



**ZAŁĄCZNIK NR 2.6a DO UCHWAŁY NR V/19/15  
RADY MIEJSKIEJ W BEŁCHATOWIE  
Z DNIA 29 STYCZNIA 2015R.**

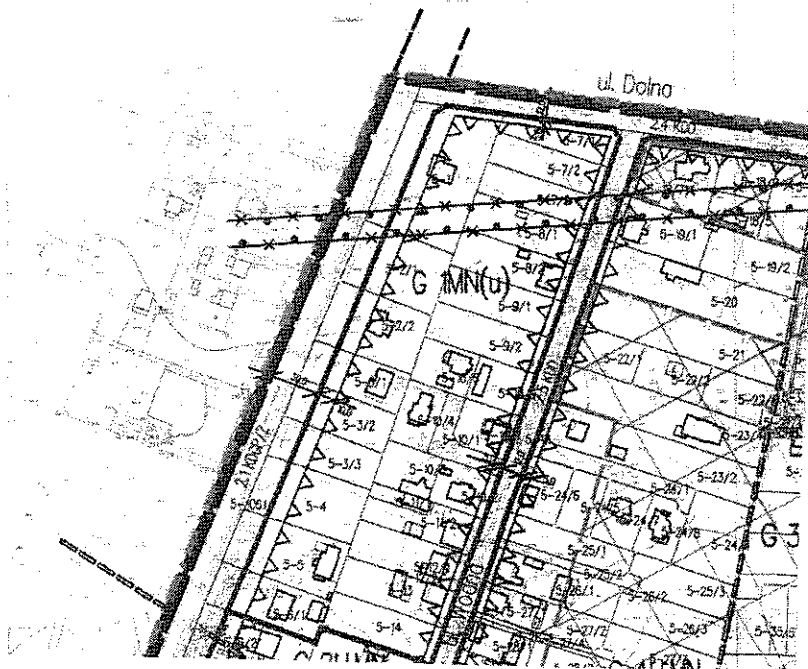


*Handwritten signature or mark.*

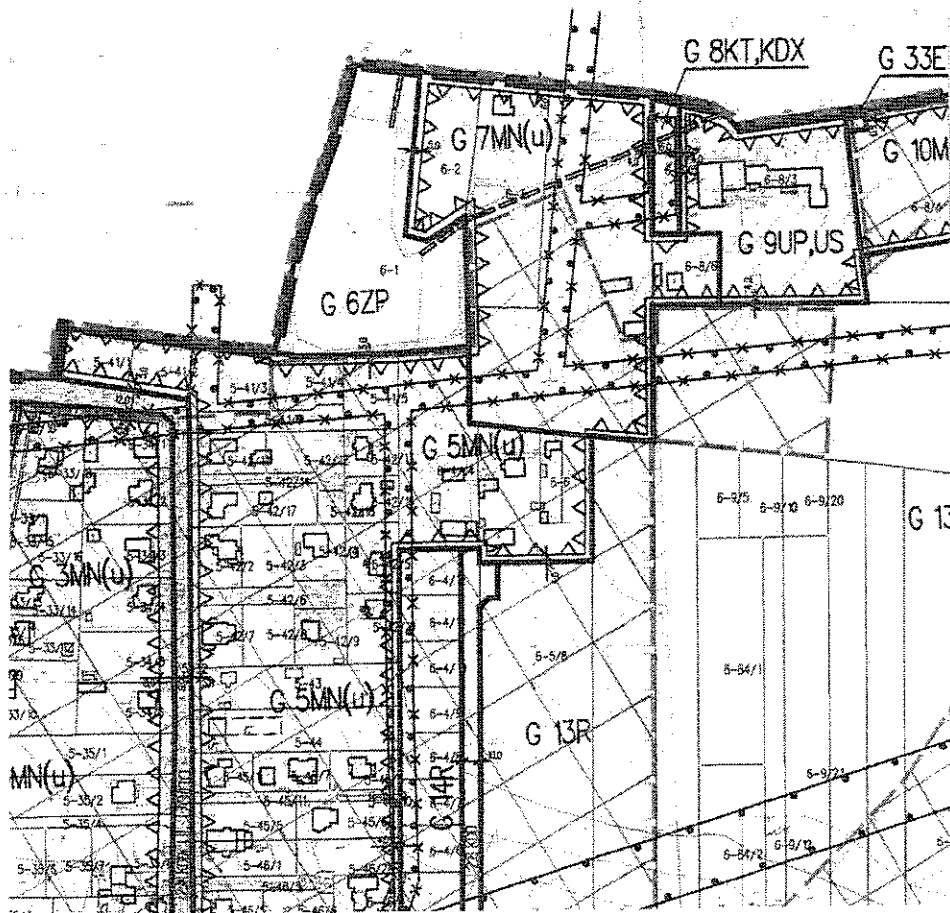
**CZĘŚĆ GRAFICZNA PLANU -  
RYSUNEK W SKALI 1:2000  
(DO CEŁÓW PUBLIKACJI ZMNIEJSZONO  
50% I PODZIELONO W NIŻEJ  
POKAZANY SPOSÓB NA FORMATKI)**

**PLANSZA PODSTAWOWA**

2.6a	2.6b	2.6c
2.6d	2.6e	2.6f

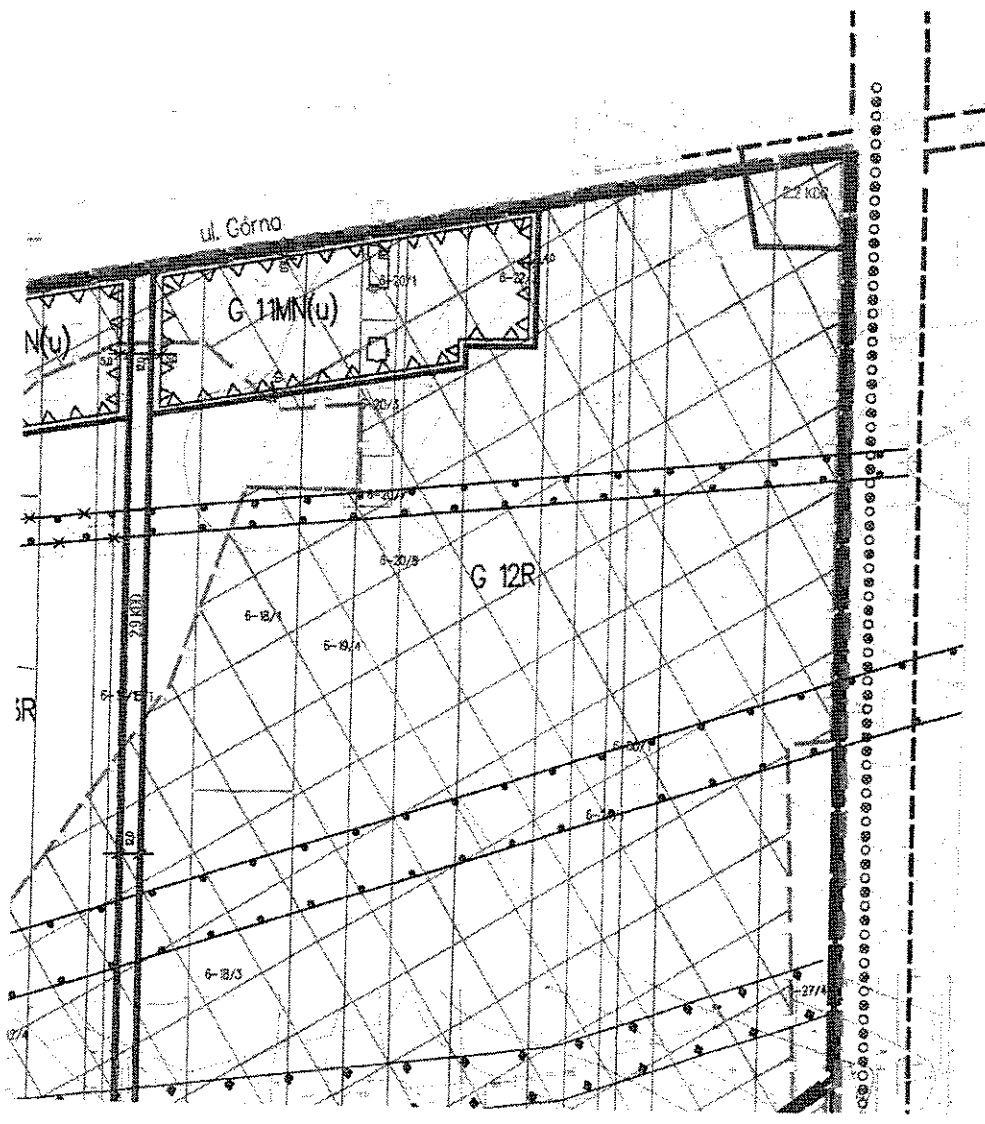



**ZALĄCZNIK NR 2.6b DO UCHWAŁY NR V/19/15  
RADY MIEJSKIEJ W BEŁCHATOWIE  
Z DNIA 29 STYCZNIA 2015R.**






**ZAŁĄCZNIK NR 2.6c DO UCHWAŁY NR V/19/15  
RADY MIEJSKIEJ W BEŁCHATOWIE  
Z DNIA 29 STYCZNIA 2015R.**

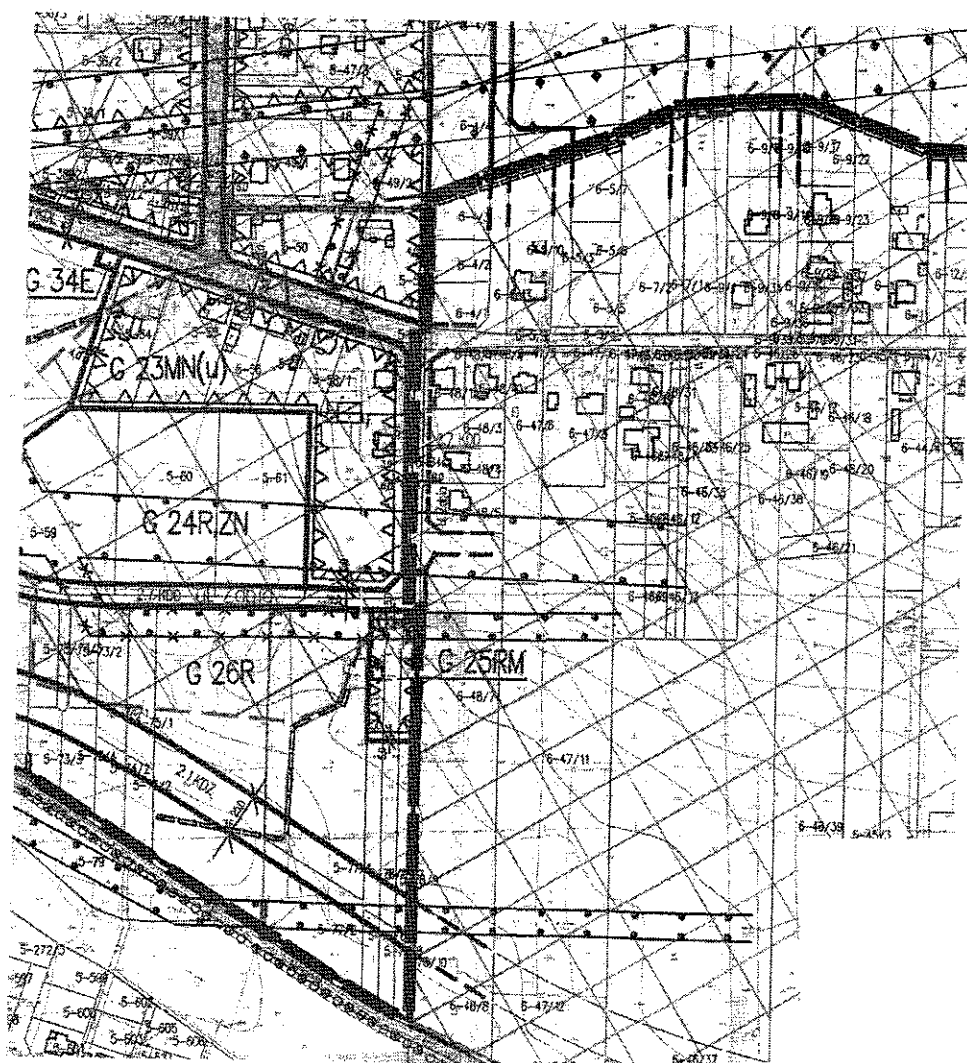




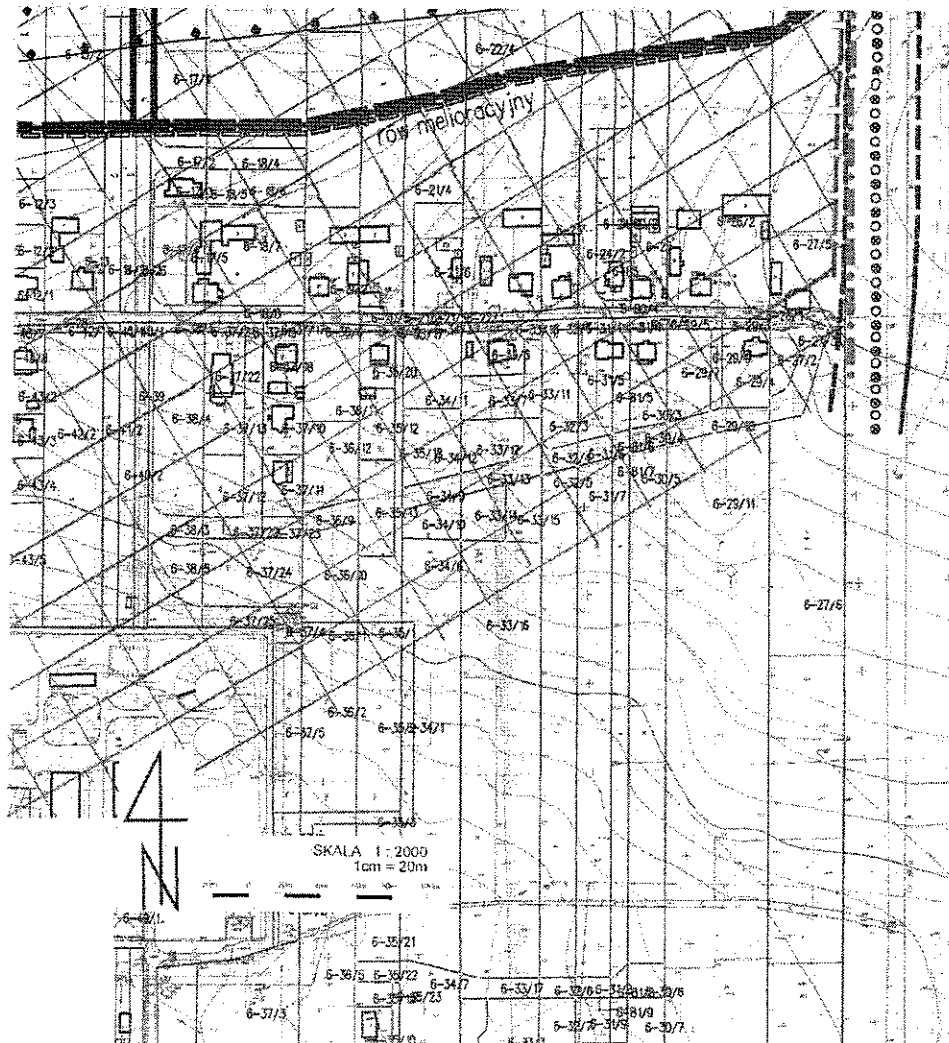
**ZAŁĄCZNIK NR 2.6e DO UCHWAŁY NR V/19/15  
RADY MIEJSKIEJ W BEŁCHATOWIE  
Z DNIA 29 STYCZNIA 2015R.**



*[Handwritten signature]*



**ZALĄCZNIK NR 2.6f DO UCHWAŁY NR V/19/15  
RADY MIEJSKIEJ W BEŁCHATOWIE  
Z DNIA 29 STYCZNIA 2015R.**



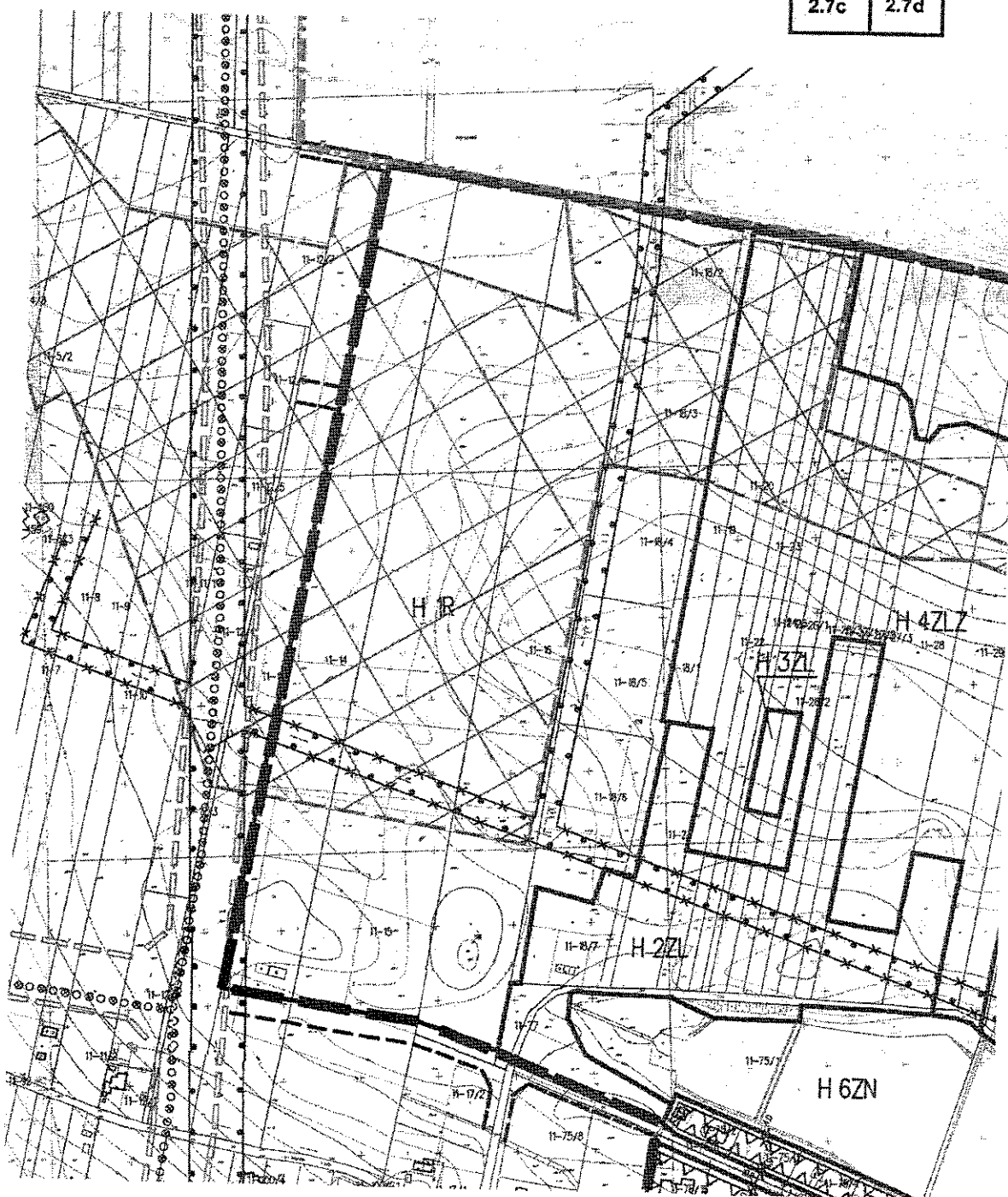
**ZAŁĄCZNIK NR 2.7a DO UCHWAŁY NR V/19/15  
RADY MIEJSKIEJ W BEŁCHATOWIE  
Z DNIA 29 STYCZNIA 2015R.**



**CZEŚĆ GRAFICZNA PLANU -  
RYSUNEK W SKALI 1:2000  
(DO CEŁÓW PUBLIKACJI ZMNIJSZONO  
50% I PODZIELONO W NIŻEJ  
POKAZANY SPOSÓB NA FORMATKI)**

**PLANSZA  
PODSTAWOWA**

2.7a	2.7b
2.7c	2.7d

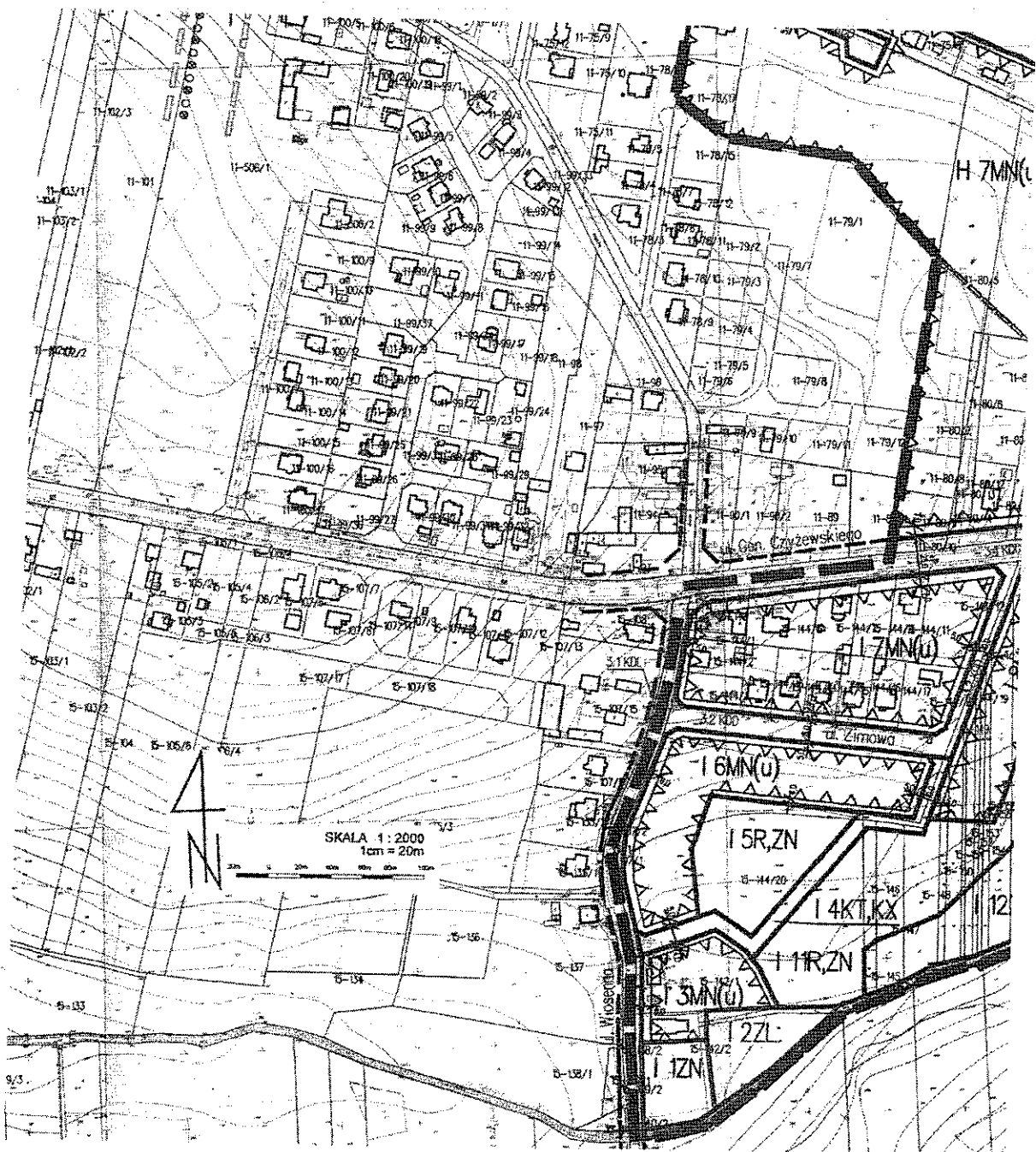




**ZAŁĄCZNIK NR 2.7c DO UCHWAŁY NR V/19/15  
RADY MIEJSKIEJ W BĘŁCHATOWIE  
Z DNIA 29 STYCZNIA 2015R.**



*[Handwritten signature]*







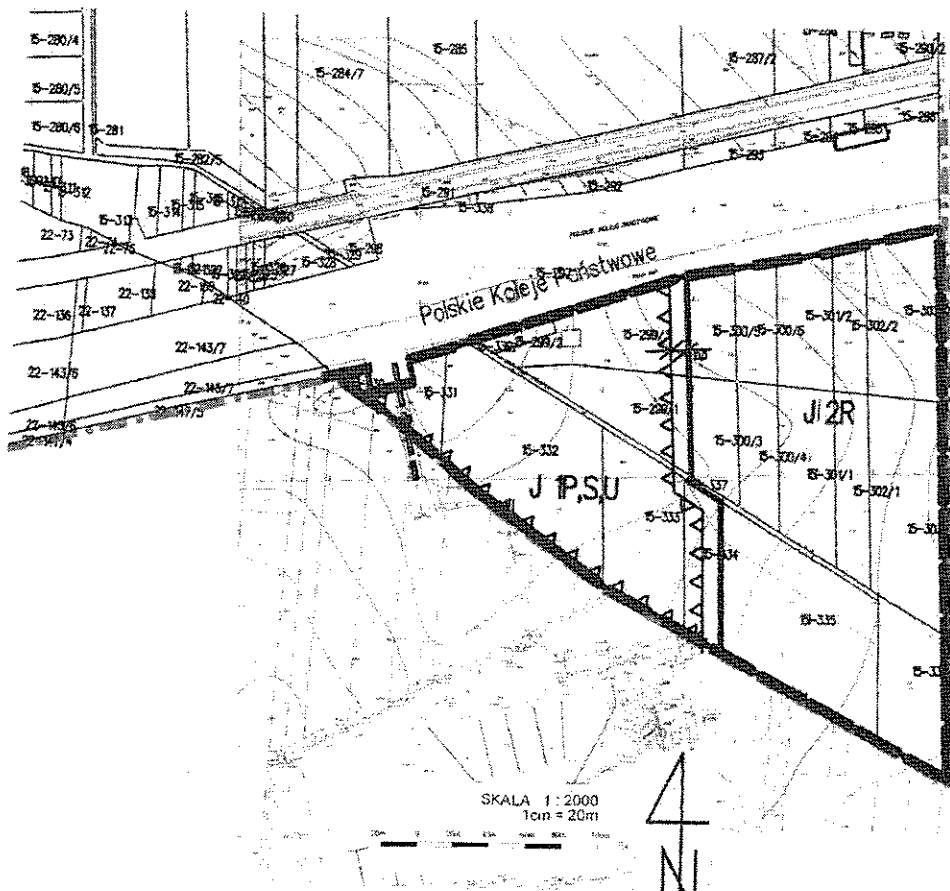
**ZAŁĄCZNIK NR 2.8 DO UCHWAŁY NR V/19/15  
RADY MIEJSKIEJ W BĘŁCHATOWIE  
Z DNIA 29 STYCZNIA 2015R.**



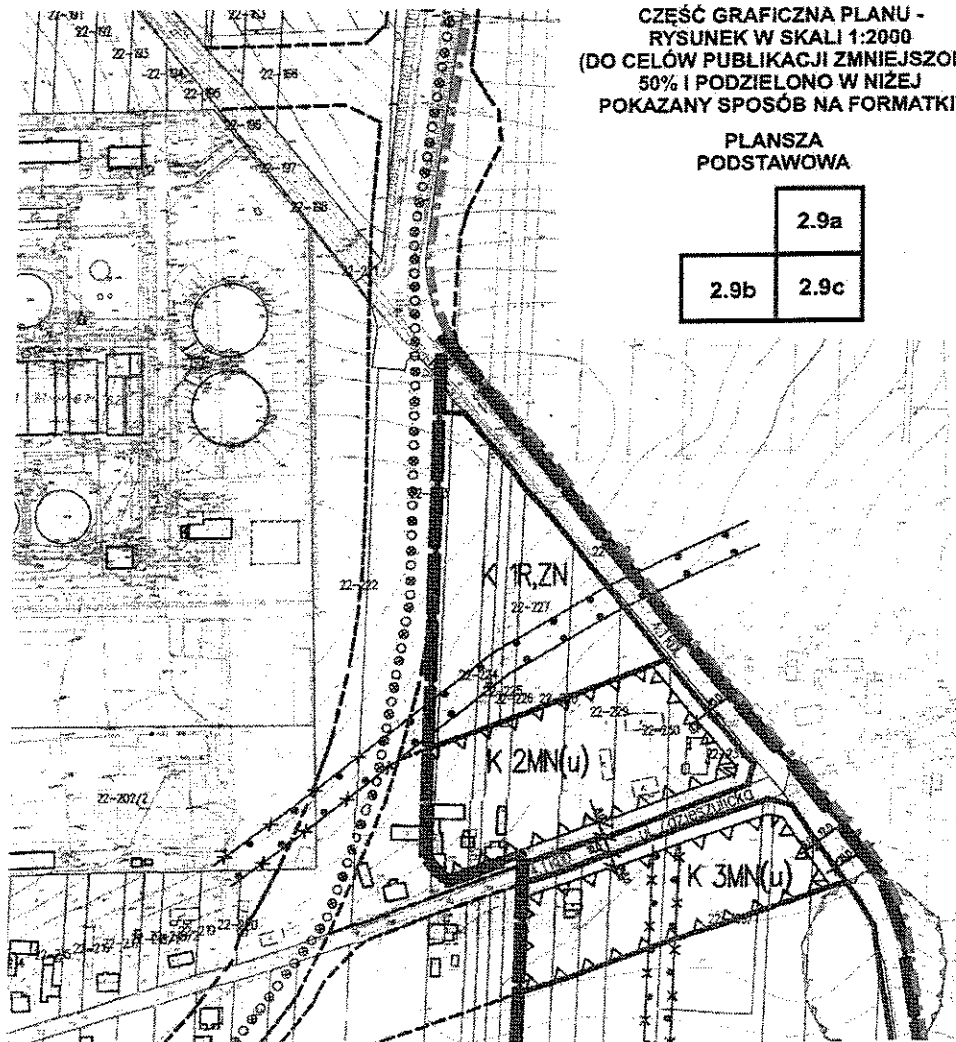
**CZEŚĆ GRAFICZNA PLANU -  
RYSUNEK W SKALI 1:2000  
(DO CEŁÓW PUBLIKACJI ZMNIEJSZONO  
50% I PODZIELONO W NIŻEJ  
POKAZANY SPOSÓB NA FORMATKI)**

**PLANSZA PODSTAWOWA**

**2.8**



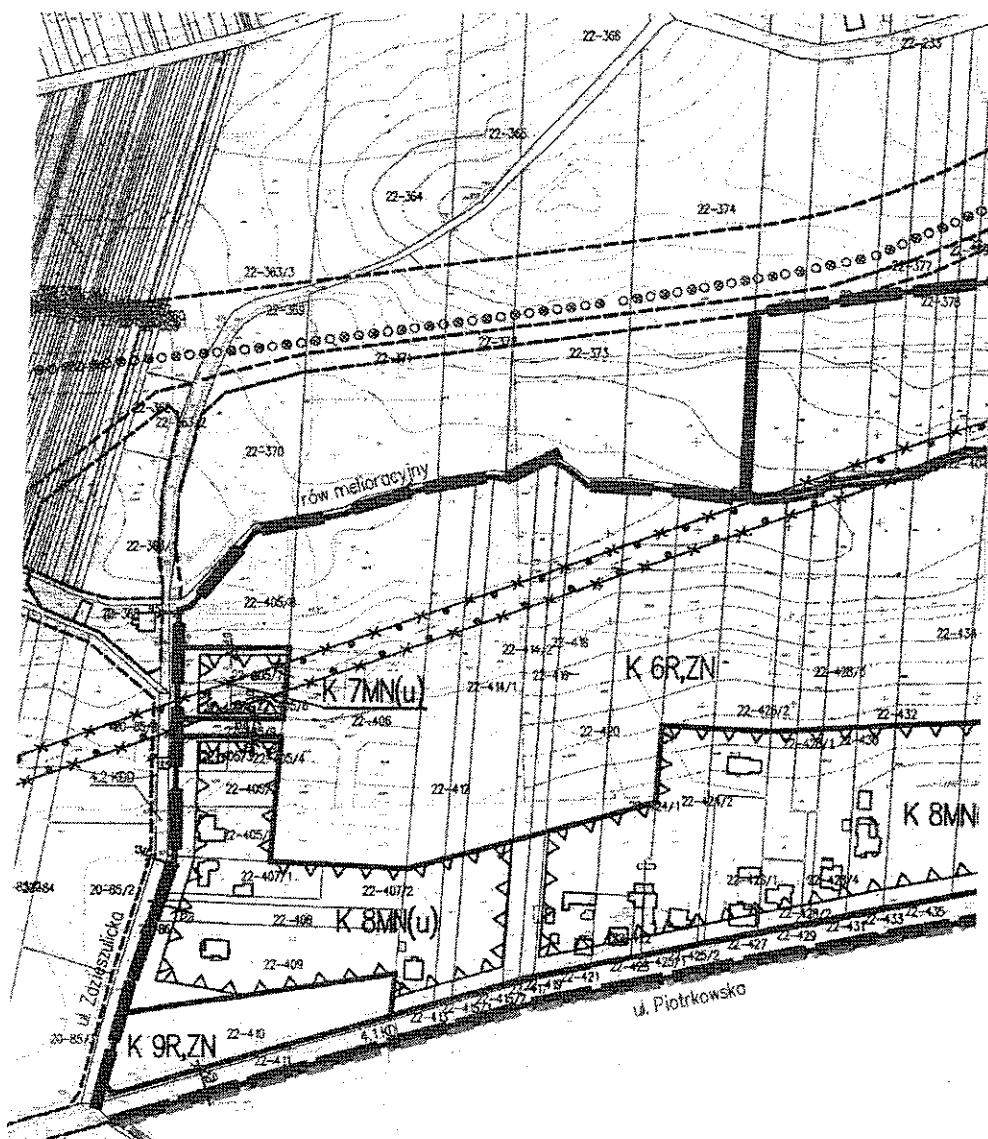
**ZAŁĄCZNIK NR 2.9a DO UCHWAŁY NR V/19/15  
RADY MIEJSKIEJ W BEŁCHATOWIE  
Z DNIA 29 STYCZNIA 2015R.**



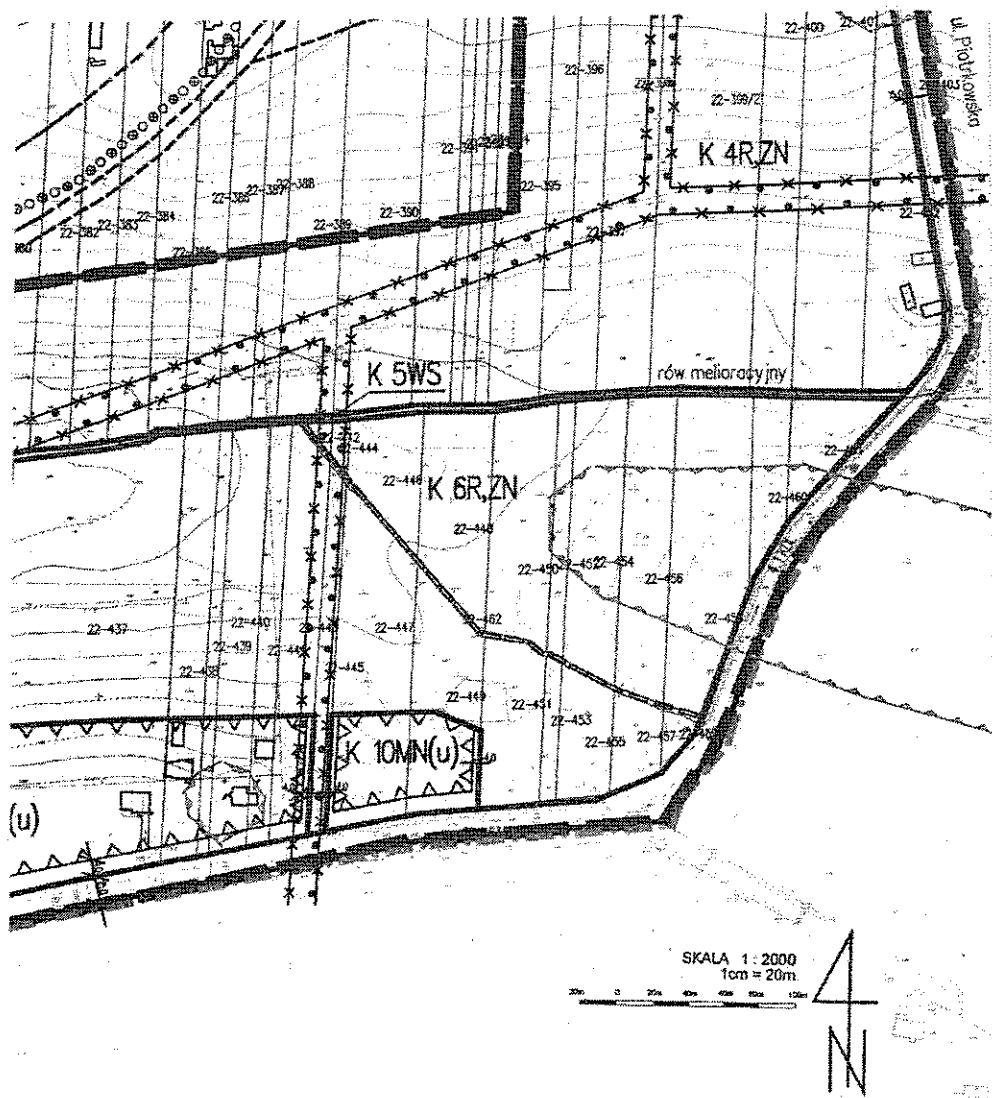
**ZAŁĄCZNIK NR 2.9b DO UCHWAŁY NR V/19/15  
RADY MIEJSKIEJ W BĘŁCHATOWIE  
Z DNIA 29 STYCZNIA 2015R.**




*[Handwritten signature]*



**ZAŁĄCZNIK NR 2.9c DO UCHWAŁY NR V/19/15  
RADY MIEJSKIEJ W BĘŁCHATOWIE  
Z DNIA 29 STYCZNIA 2015R.**



**ZAŁĄCZNIK NR 2.10a DO UCHWAŁY NR V/19/15  
RADY MIEJSKIEJ W BEŁCHATOWIE  
Z DNIA 29 STYCZNIA 2015R.**

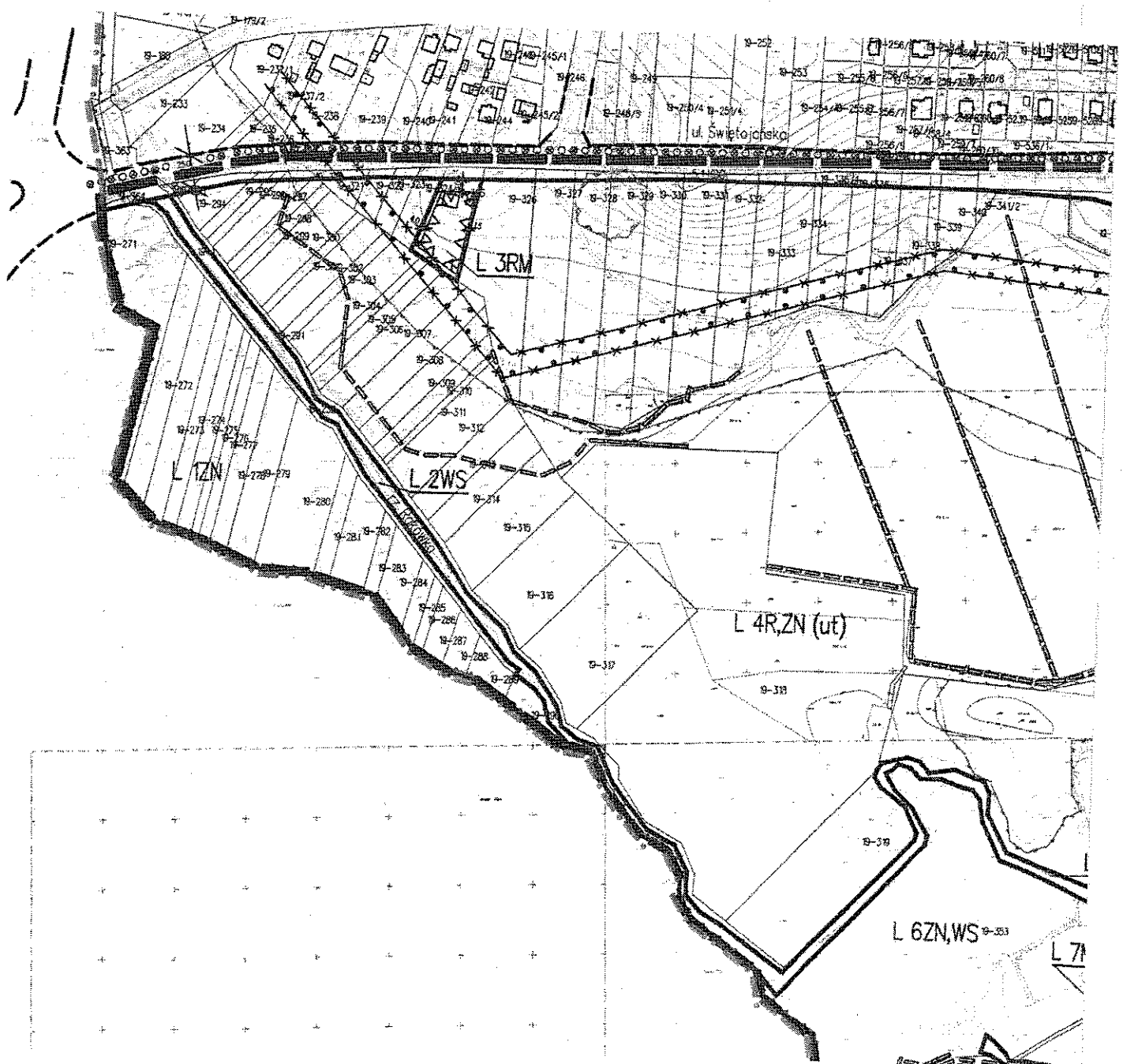


*[Handwritten signature]*

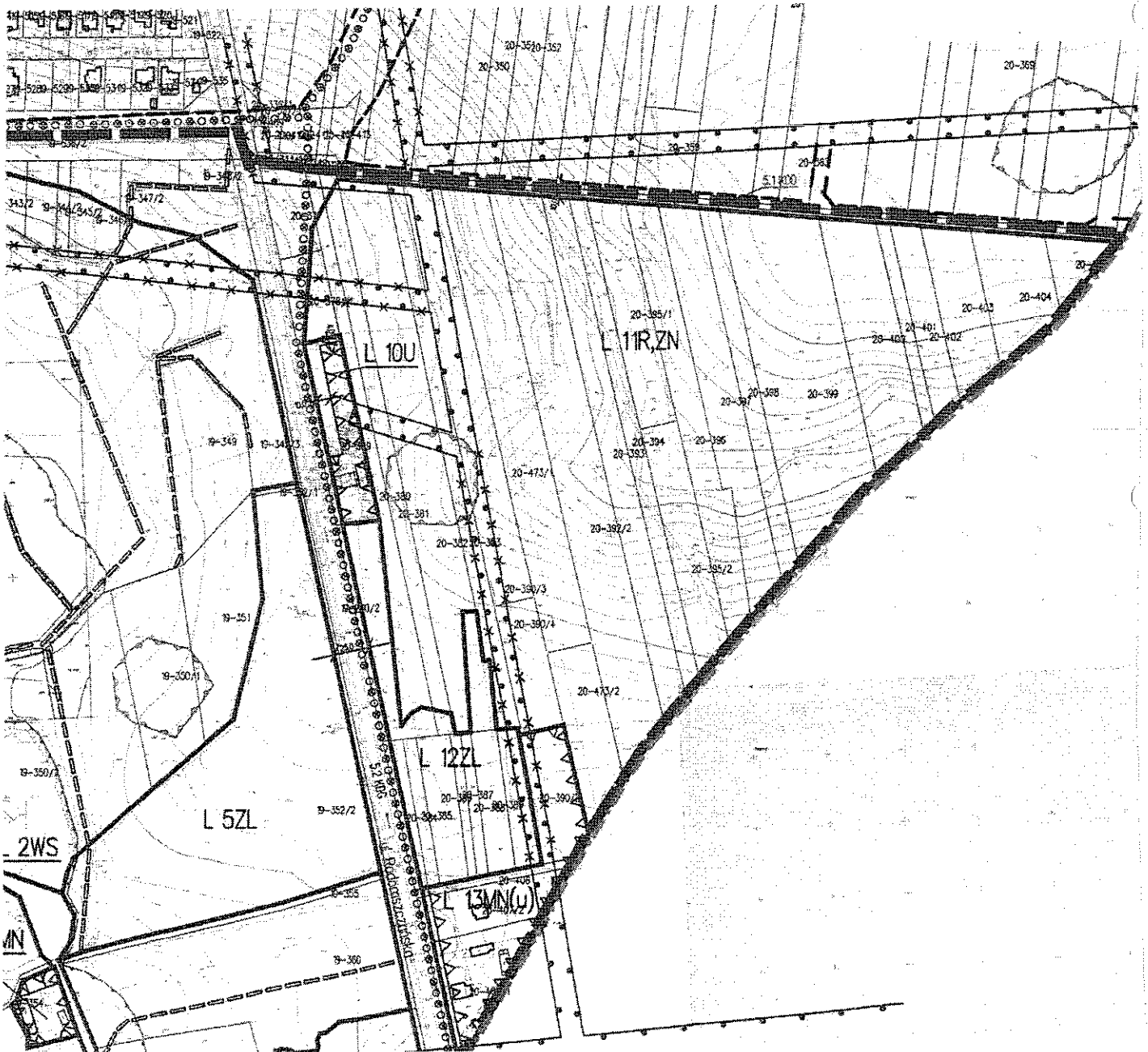

**CZEŚĆ GRAFICZNA PLANU -  
RYSUNEK W SKALI 1:2000  
(DO CELÓW PUBLIKACJI ZMNIJSZONO  
50% I PODZIELONO W NIŻEJ  
POKAZANY SPOSÓB NA FORMATKI)**

**PLANSZA  
PODSTAWOWA**

2.10a	2.10b
2.10c	2.10d



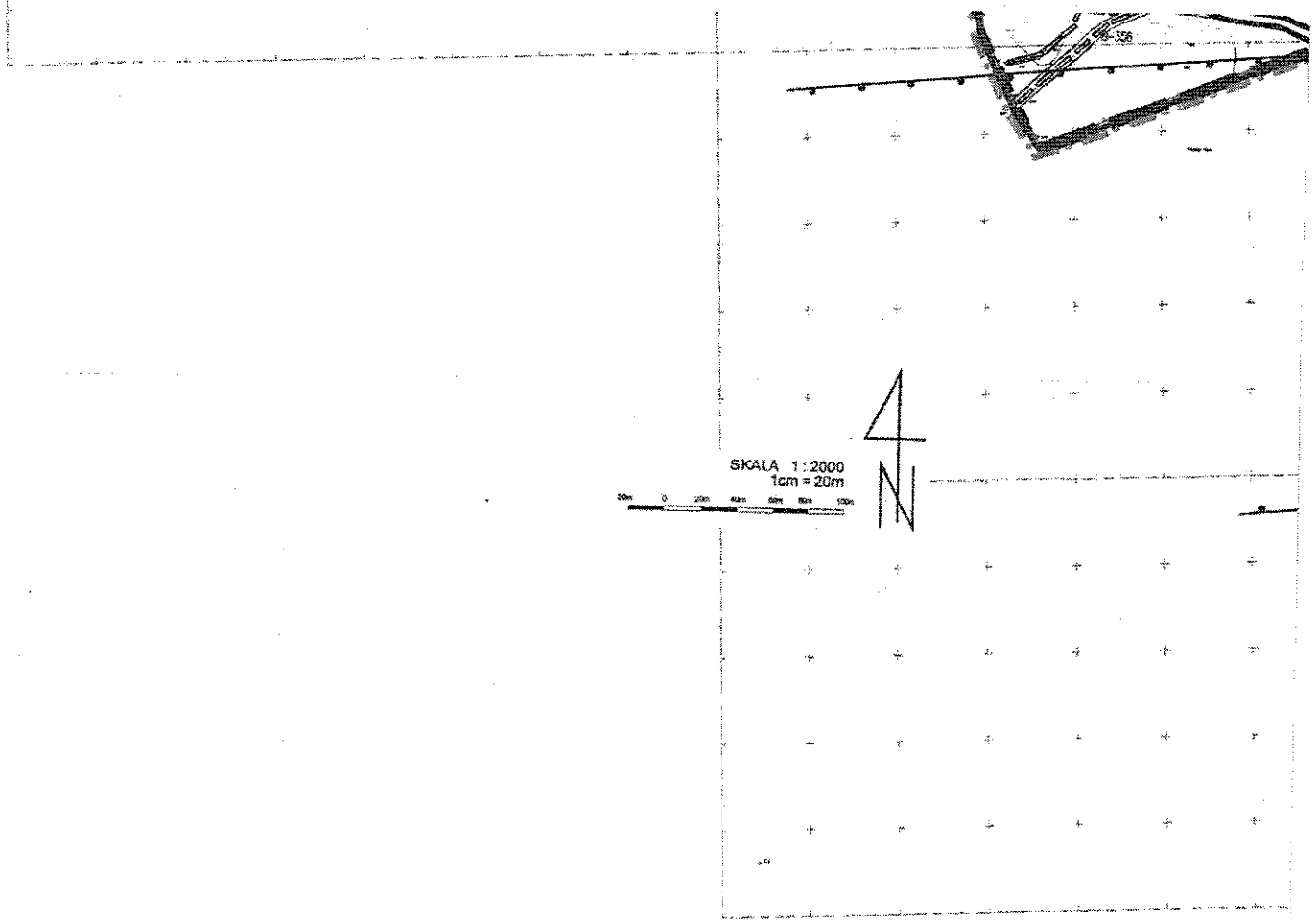
**ZAŁĄCZNIK NR 2.10b DO UCHWAŁY NR V/19/15  
RADY MIEJSKIEJ W BĘŁCHATOWIE  
Z DNIA 29 STYCZNIA 2015R.**



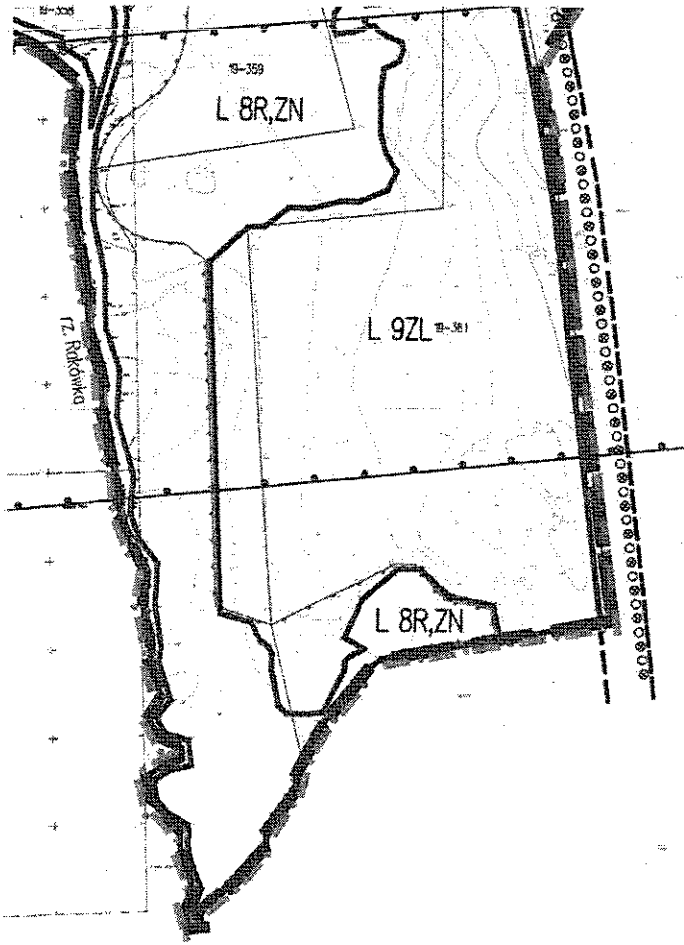

**ZAŁĄCZNIK NR 2.10c DO UCHWAŁY NR V/19/15  
RADY MIEJSKIEJ W BĘŁCHATOWIE  
Z DNIA 29 STYCZNIA 2015R.**



*[Handwritten signature]*



**ZAŁĄCZNIK NR 2.10d DO UCHWAŁY NR V/19/15  
RADY MIEJSKIEJ W BĘŁCHATOWIE  
Z DNIA 29 STYCZNIA 2015R.**





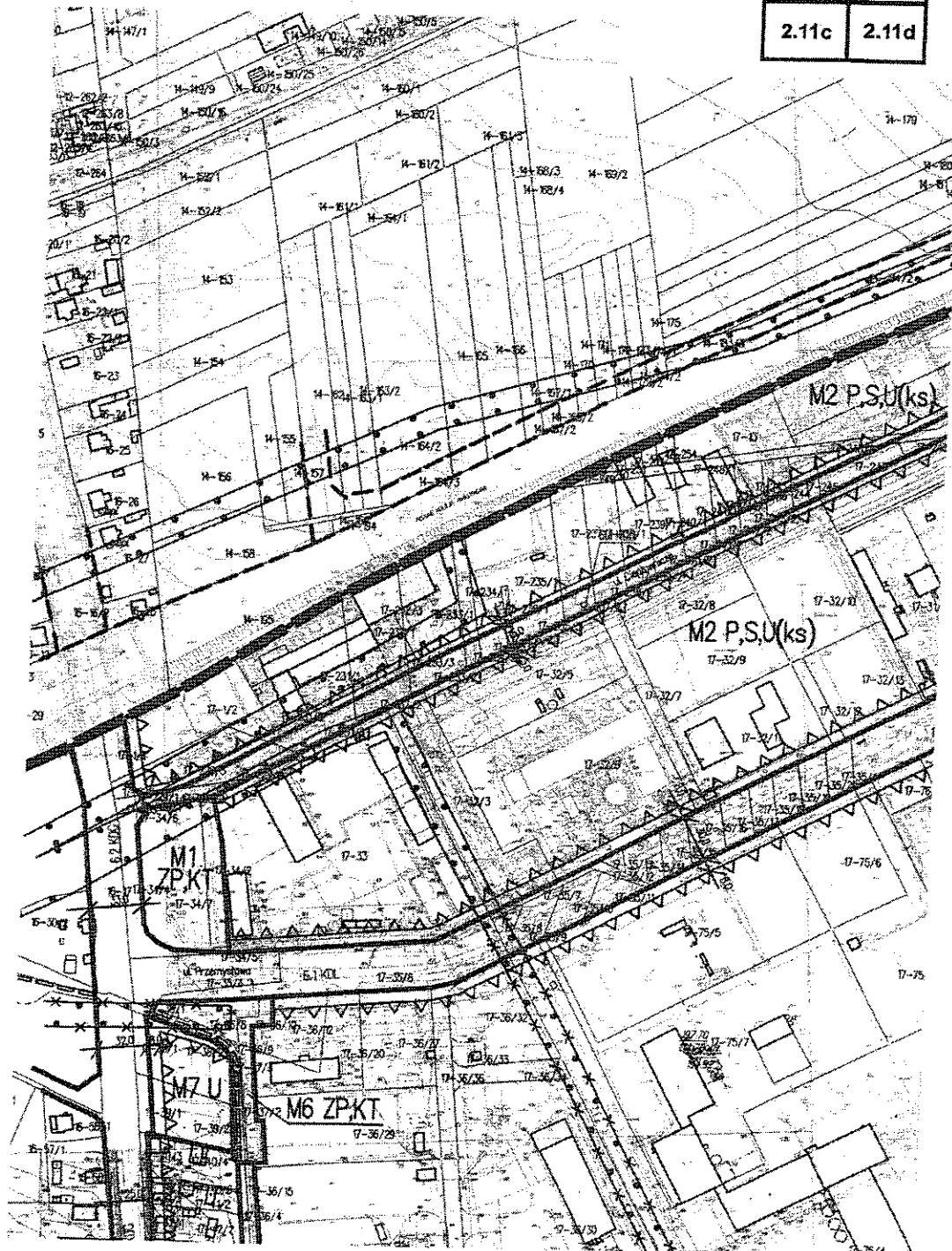
**ZAŁĄCZNIK NR 2.11a DO UCHWAŁY NR V/19/15  
RADY MIEJSKIEJ W BĘLCHATOWIE  
Z DNIA 29 STYCZNIA 2015R.**



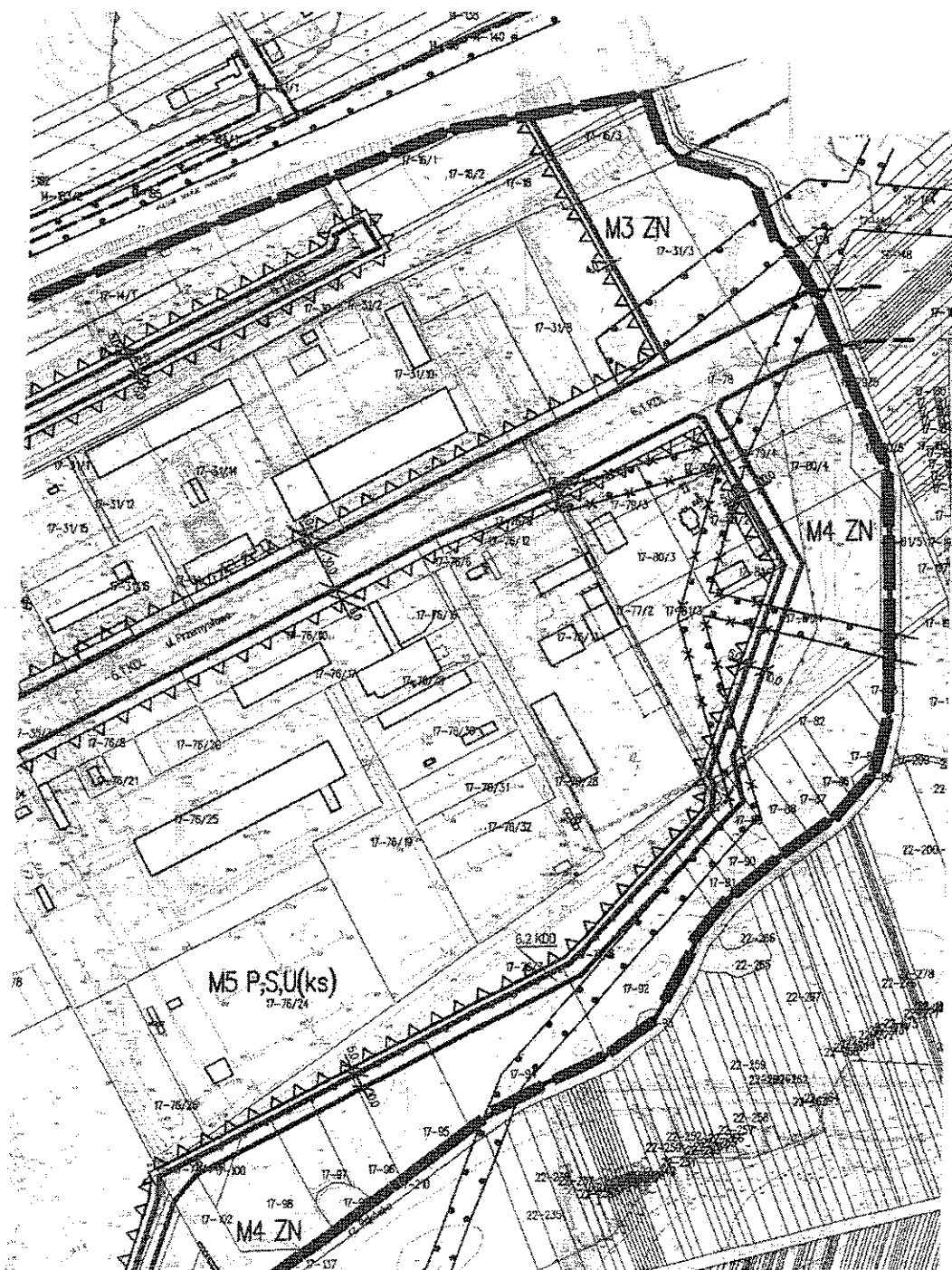
**CZEŚĆ GRAFICZNA PLANU -  
RYSUNEK W SKALI 1:2000  
(DO CEŁÓW PUBLIKACJI ZMNIJSZONO  
50% I PODZIELONO W NIŻEJ  
POKAZANY SPOSÓB NA FORMATKI)**

**PLANSZA  
PODSTAWOWA**


2.11a	2.11b
2.11c	2.11d



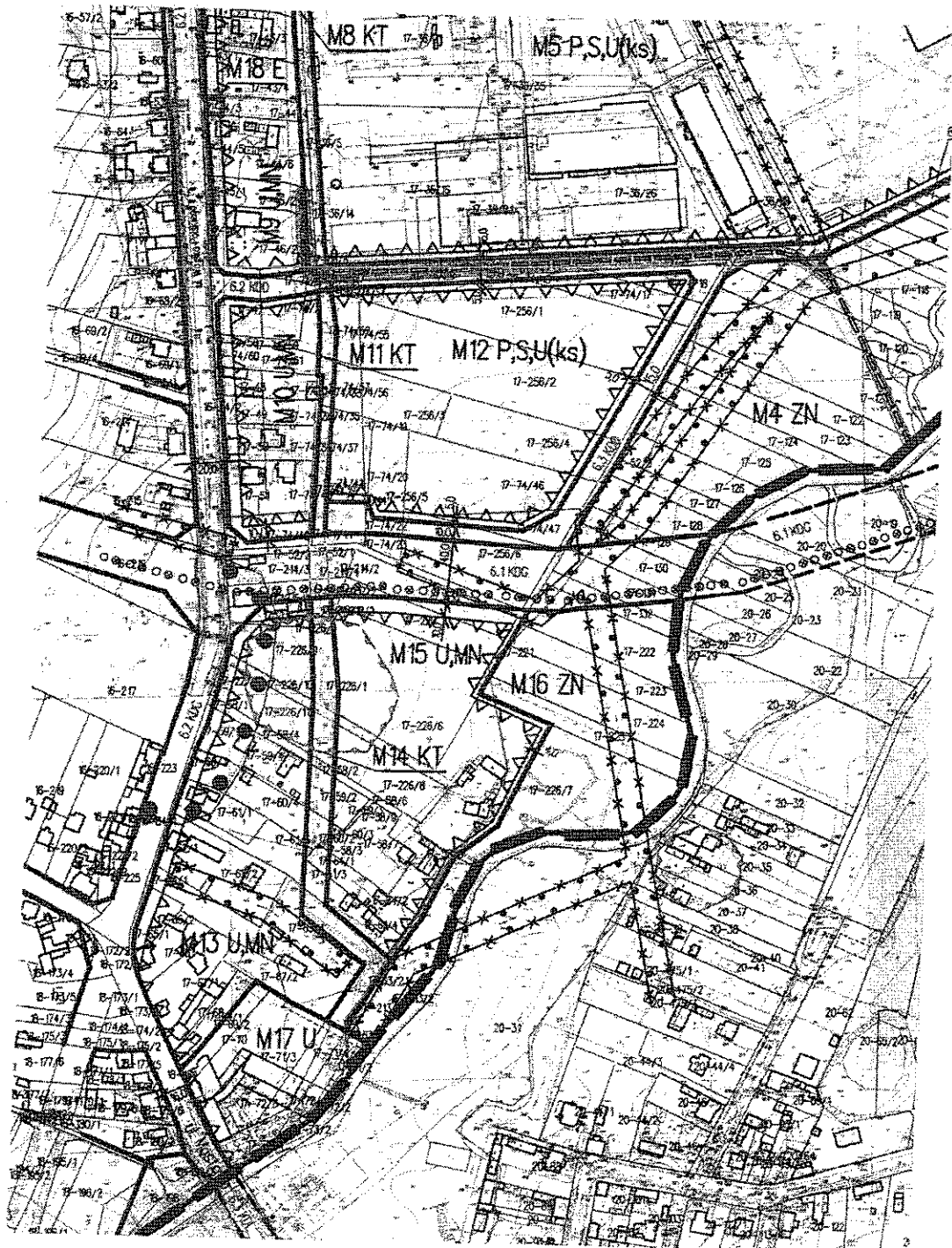
**ZAŁĄCZNIK NR 2.11b DO UCHWAŁY NR V/19/15  
RADY MIEJSKIEJ W BĘŁCHATOWIE  
Z DNIA 29 STYCZNIA 2015R.**



**ZAŁĄCZNIK NR 2.11c DO UCHWAŁY NR V/19/15  
RADY MIEJSKIEJ W BEŁCHATOWIE  
Z DNIA 29 STYCZNIA 2015R.**



*JK*



**ZAŁĄCZNIK NR 2.11d DO UCHWAŁY NR V/19/15  
RADY MIEJSKIEJ W BĘLCHATOWIE  
Z DNIA 29 STYCZNIA 2015R.**



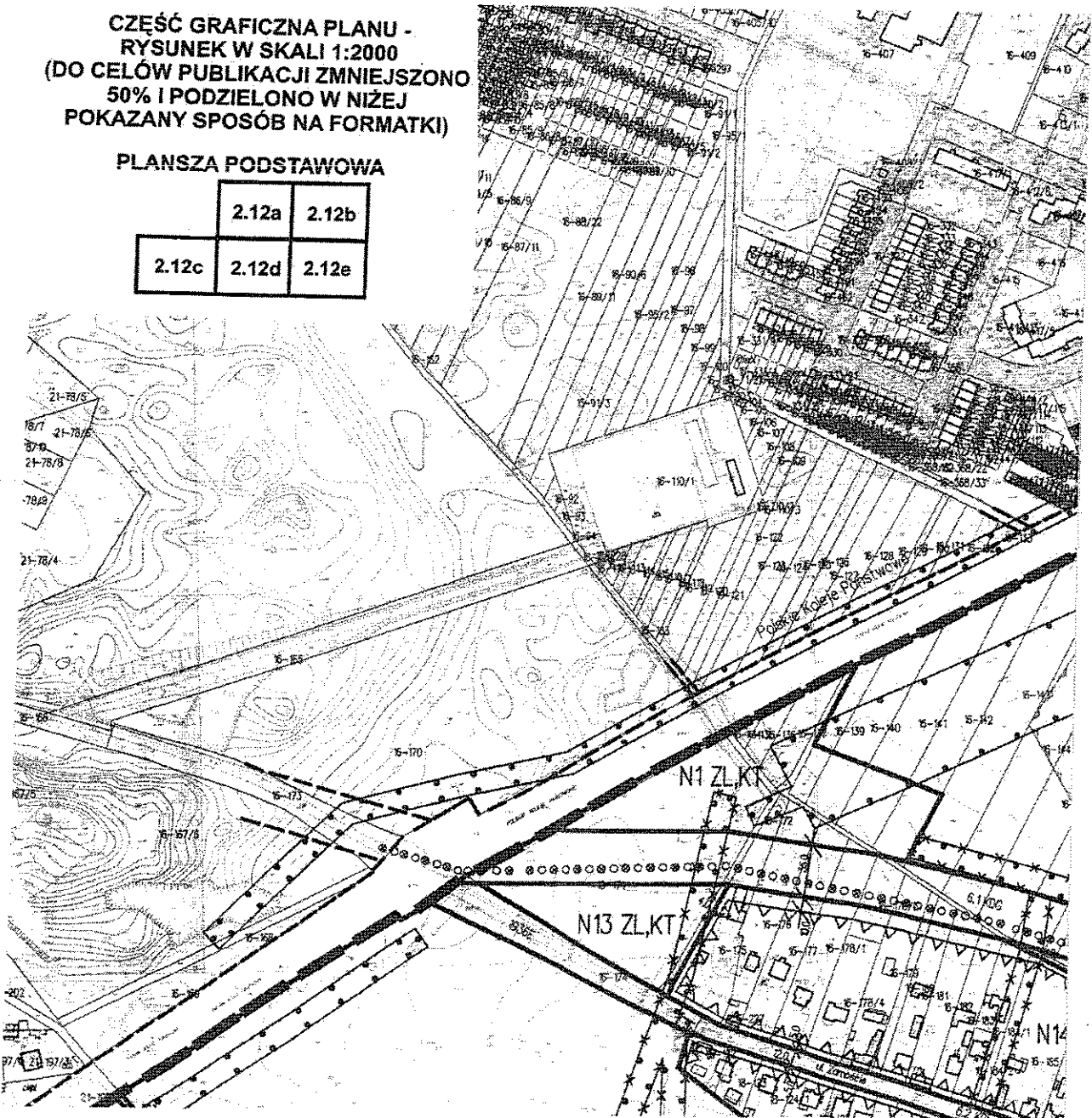
**ZAŁĄCZNIK NR 2.12a DO UCHWAŁY NR V/19/15  
RADY MIEJSKIEJ W BEŁCHATOWIE  
Z DNIA 29 STYCZNIA 2015R.**



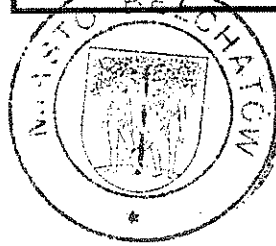
**CZEŚĆ GRAFICZNA PLANU -  
RYSUNEK W SKALI 1:2000  
(DO CEŁÓW PUBLIKACJI ZMNIJSZONO  
50% I PODZIELONO W NIŻEJ  
POKAZANY SPOSÓB NA FORMATKI)**

**PLANSZA PODSTAWOWA**

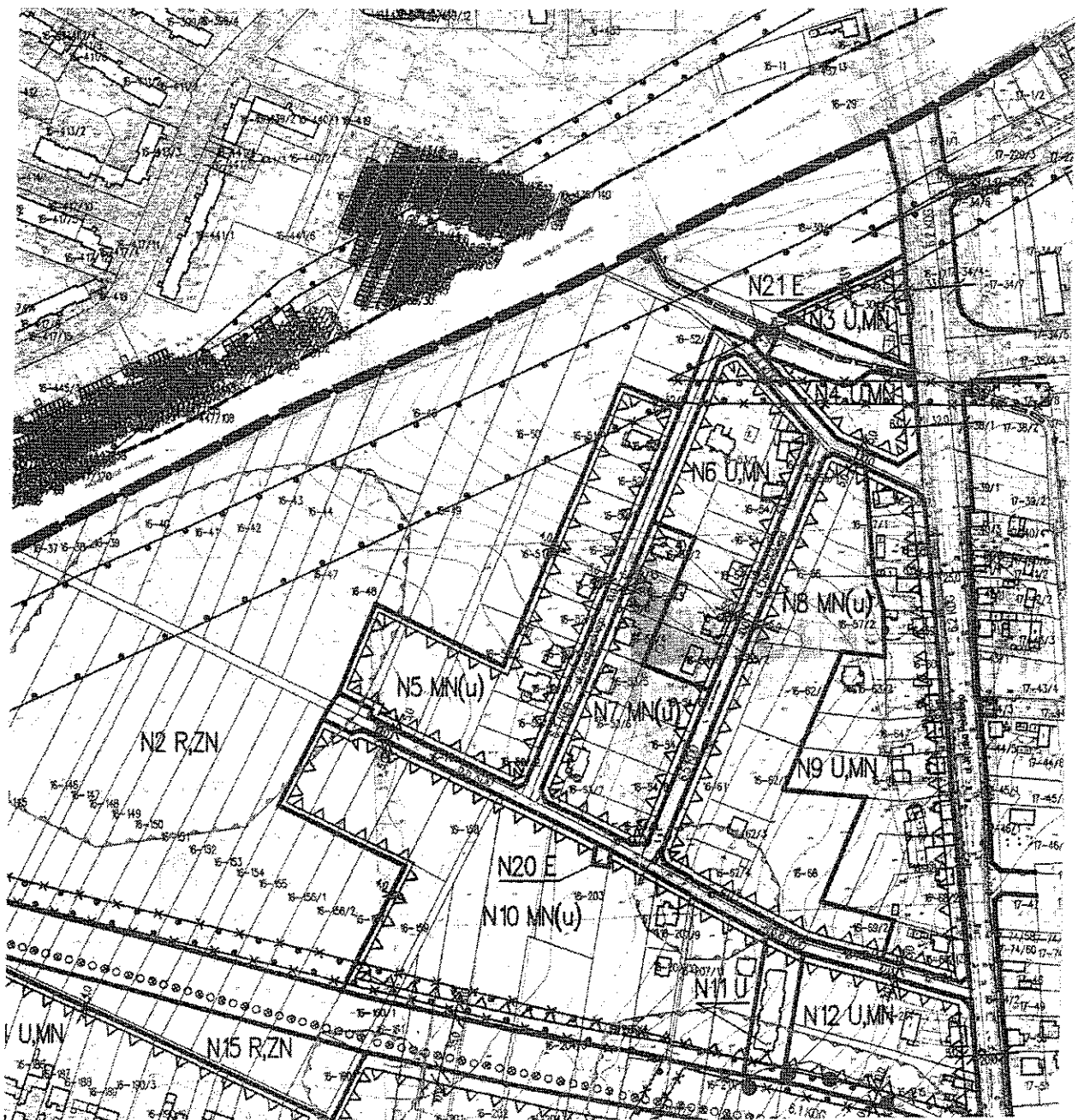
	2.12a	2.12b
2.12c	2.12d	2.12e



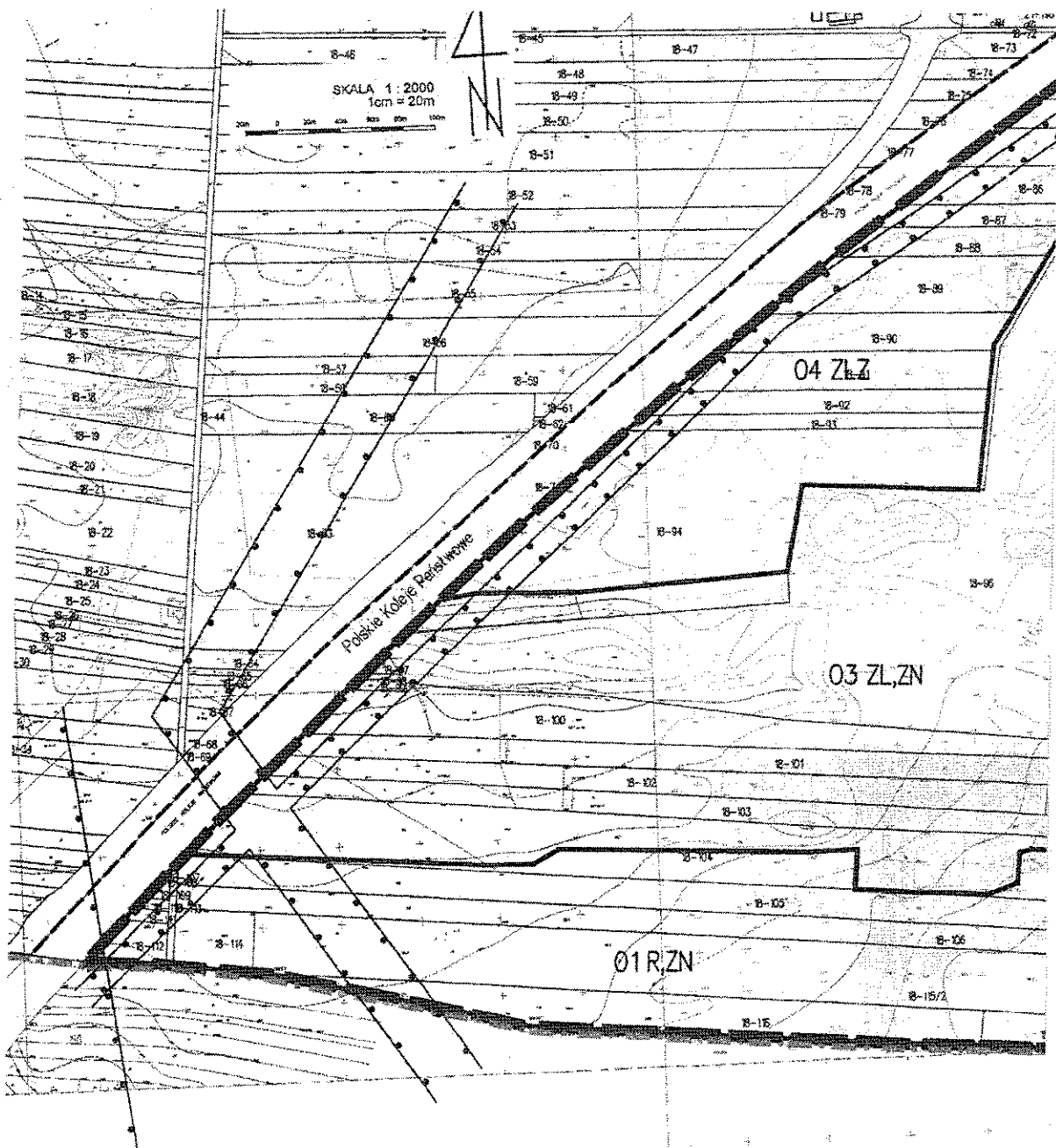
**ZAŁĄCZNIK NR 2.12b DO UCHWAŁY NR V/19/15  
RADY MIEJSKIEJ W BĘŁCHATOWIE  
Z DNIA 29 STYCZNIA 2015R.**



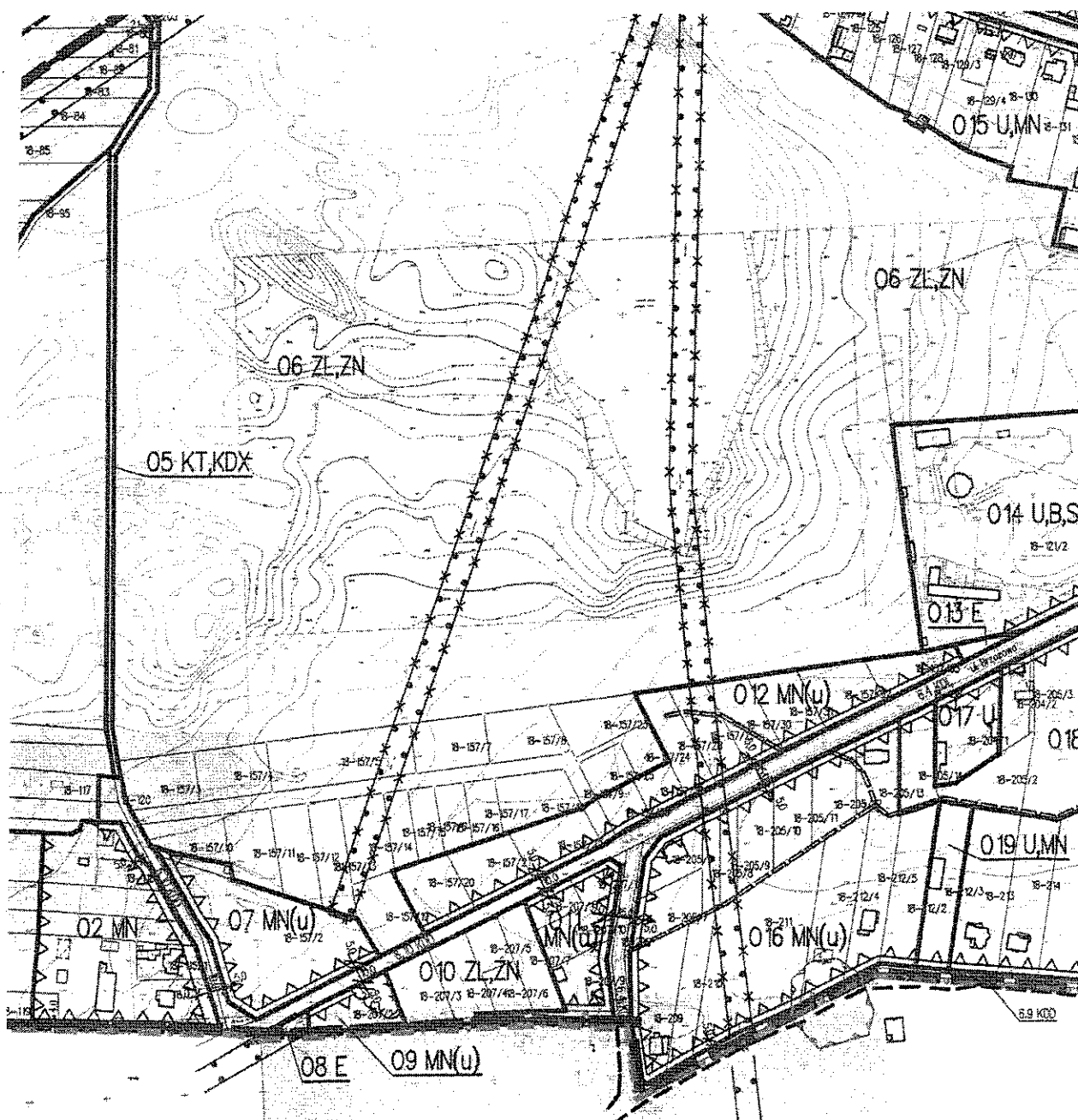
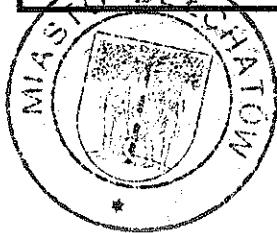
*[Handwritten signature]*



**ZAŁĄCZNIK NR 2.12c DO UCHWAŁY NR V/19/15  
RADY MIEJSKIEJ W BĘŁCHATOWIE  
Z DNIA 29 STYCZNIA 2015R.**

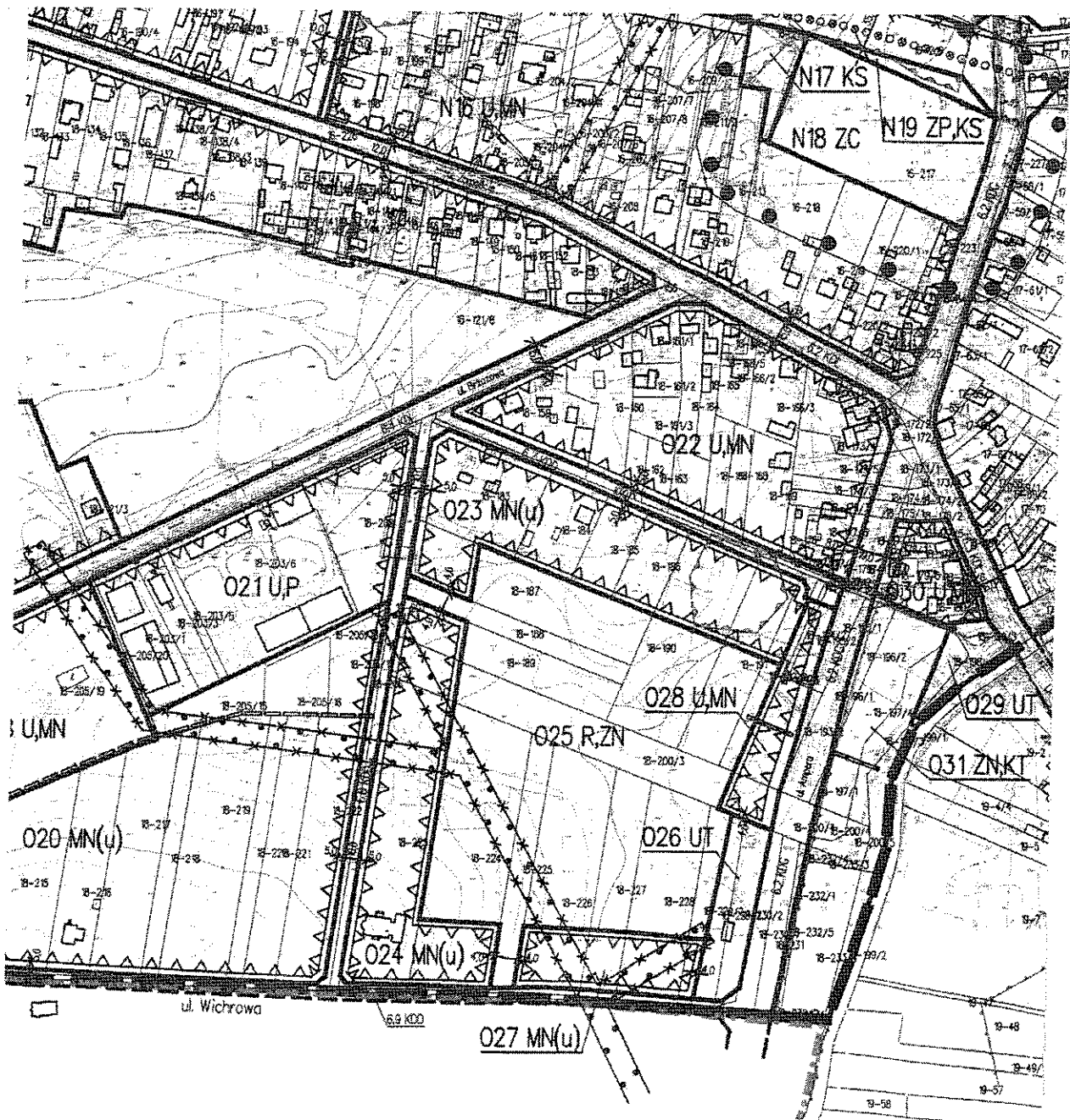


**ZAŁĄCZNIK NR 2.12d DO UCHWAŁY NR V/19/15  
RADY MIEJSKIEJ W BEŁCHATOWIE  
Z DNIA 29 STYCZNIA 2015R.**






**ZAŁĄCZNIK NR 2.12e DO UCHWAŁY NR V/19/15  
RADY MIEJSKIEJ W BEŁCHATOWIE  
Z DNIA 29-STYCZNIA 2015R.**



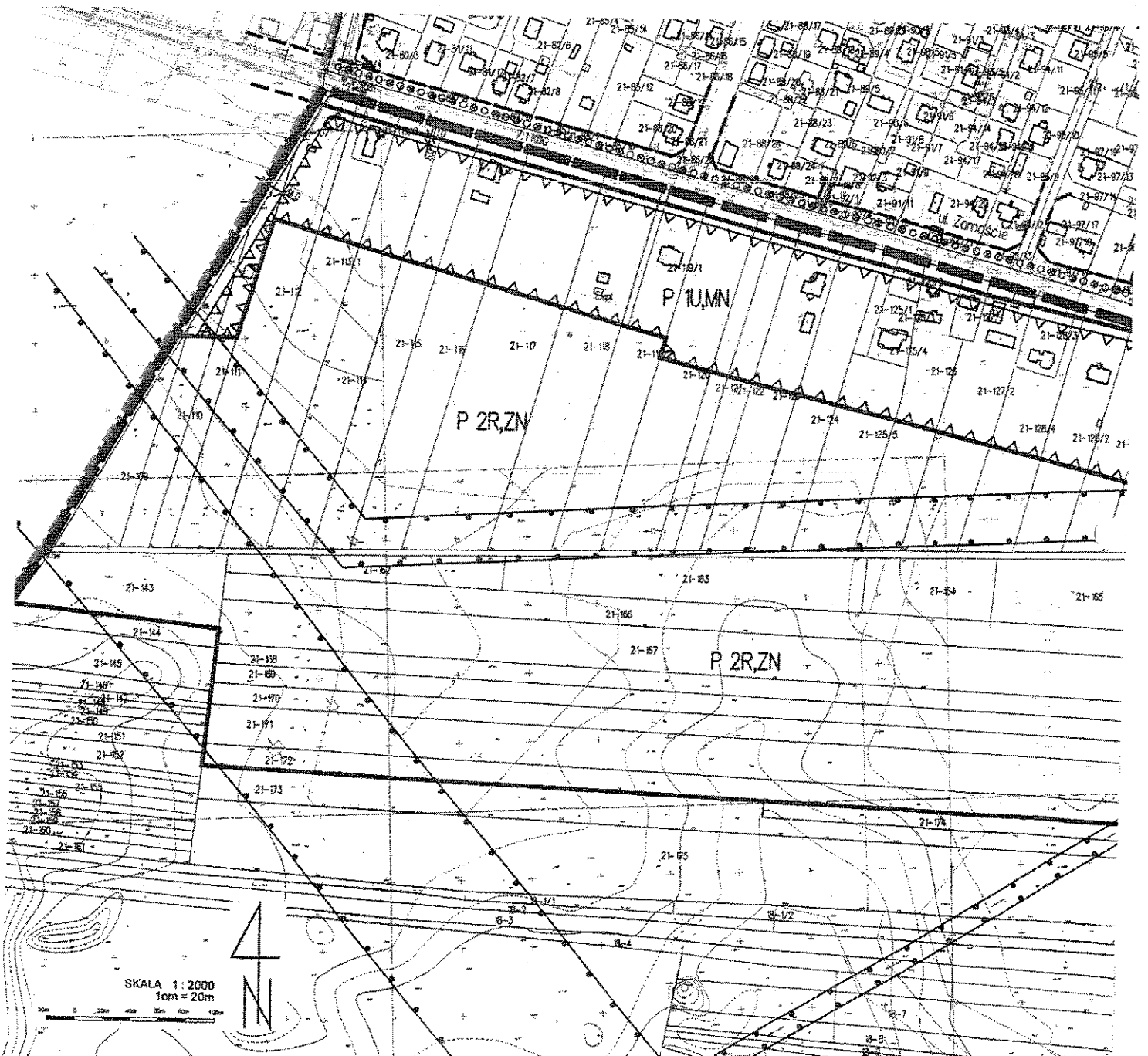
**ZAŁĄCZNIK NR 2.13a DO UCHWAŁY NR V/19/15  
RADY MIEJSKIEJ W BEŁCHATOWIE  
Z DNIA 29 STYCZNIA 2015R.**




**CZEŚĆ GRAFICZNA PLANU -  
RYSUNEK W SKALI 1:2000  
(DO CEŁÓW PUBLIKACJI ZMNIEJSZONO  
50% I PODZIELONO W NIŻEJ  
POKAZANY SPOSÓB NA FORMATKI)**

**PLANSZA PODSTAWOWA**

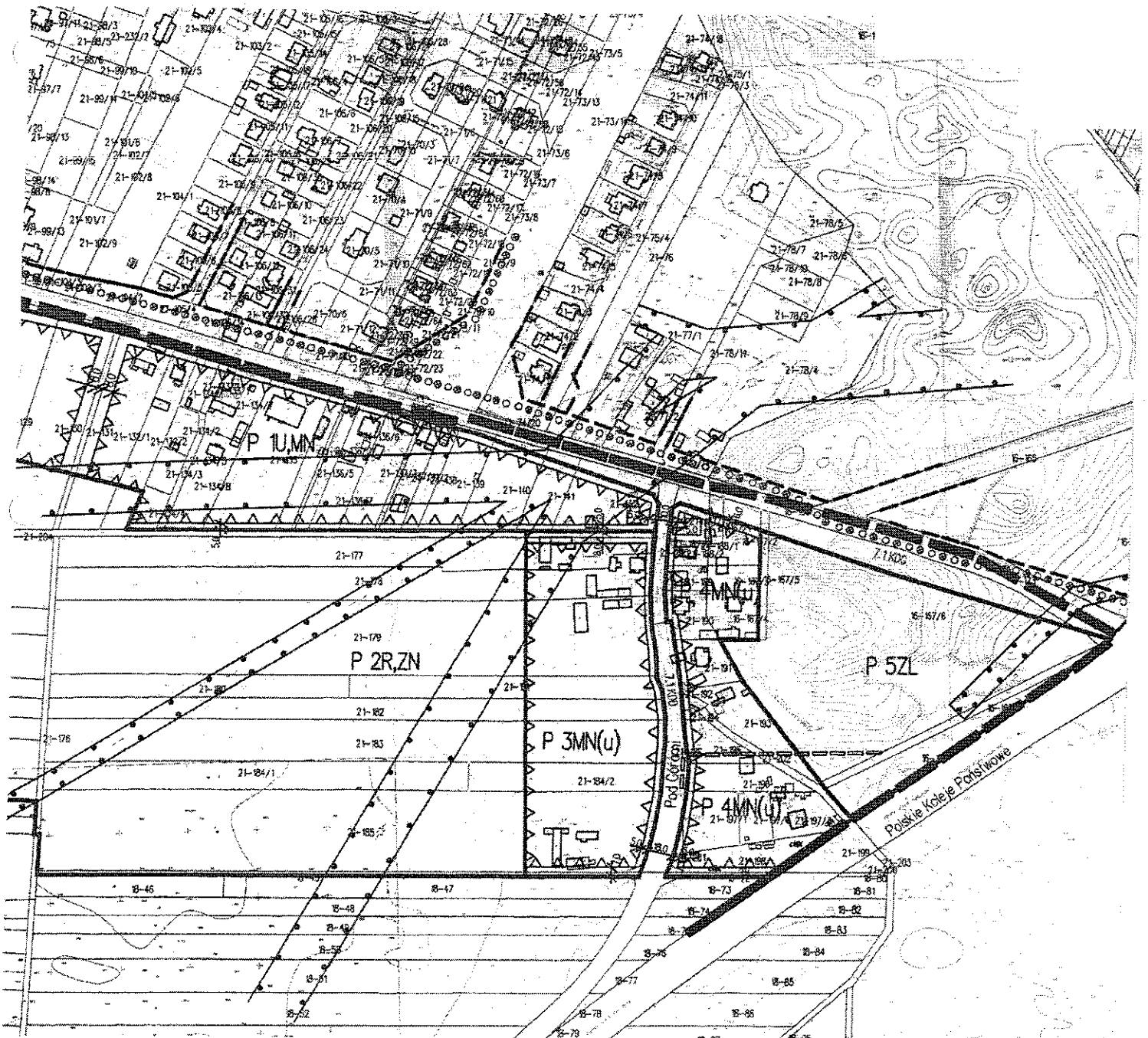
<b>2.13a</b>	<b>2.13b</b>
--------------	--------------



**ZAŁĄCZNIK NR 2.13b DO UCHWAŁY NR V/19/15  
RADY MIEJSKIEJ W BEŁCHATOWIE  
Z DNIA 29 STYCZNIA 2015R.**



*RK*



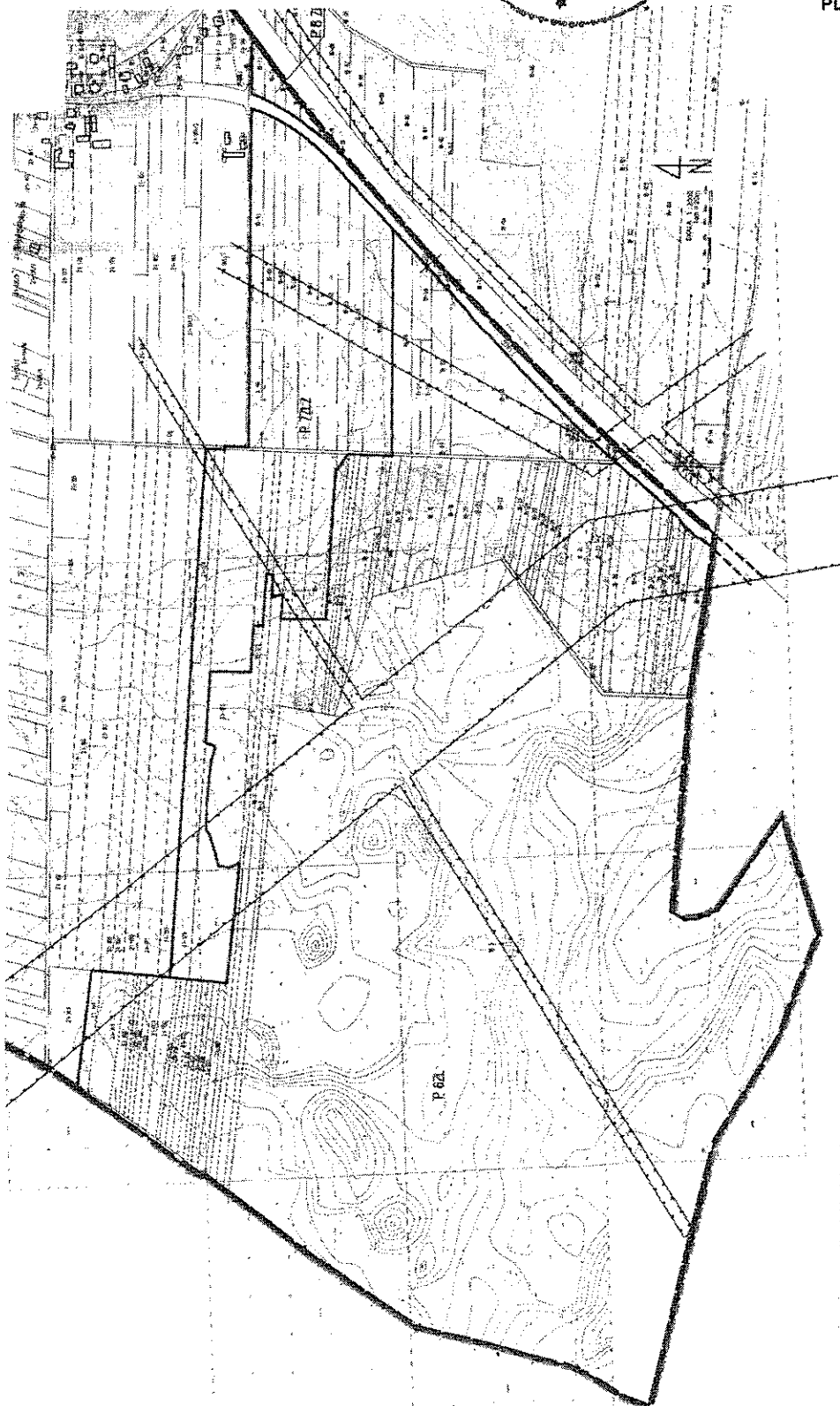
**ZAŁĄCZNIK NR 2.14 DO UCHWAŁY NR V/19/15  
RADY MIEJSKIEJ W BEŁCHATOWIE  
Z DNIA 29 STYCZNIA 2015R.**



CZEŚĆ GRAFICZNA PLANU -  
RYSUNEK W SKALI 1:2000  
(DO CEŁÓW PUBLIKACJI ZMNIJSZONO  
75% I PODZIELONO W NIŻEJ  
POKAZANY SPOSÓB NA FORMATKI)

PLANSZA PODSTAWOWA

2.14



**ZAŁĄCZNIK NR 2.15a DO UCHWAŁY NR V/19/15  
RADY MIEJSKIEJ W BEŁCHATOWIE  
Z DNIA 29 STYCZNIA 2015R.**























LEGENDA DO PLANSZY PODSTAWOWEJ

2.15a

2.15b


## LEGENDA

### OZNACZENIA LINIOWE

-  granica administracyjna miasta
-  granice obszaru objętego planem
-  linie rozgraniczające tereny o różnym przeznaczeniu lub sposobie użytkowania, będące poza granicą obszaru objętego planem
-  linie rozgraniczające tereny o różnym przeznaczeniu lub sposobie użytkowania
-  nieprzekraczalne linie zabudowy
-  zasięgi pasów technologicznych linii elektroenergetycznych
-  zasięgi pasów technologicznych linii elektroenergetycznych przeznacz. do likwidacji
-  zasięgi stref bezpiecznej zabudowy od gazuociągu wysokiego ciśnienia
-  zasięgi stref zagrożenia wybuchem
-  tereny zmeliorowane
-  rowy melioracyjne
-  granice strefy "W" ochrony stanowisk archeologicznych
-  tereny możliwej lokalizacji zbiornika retencyjnego
-  tereny obszarów zalewowych
-  orientacyjne przebiegi tras rowerowych
-  przypuszczalne linie rozgraniczające ulic - poza obszarem objętym planem
-  strefy ochronne od cmentarzy
-  przebieg samochodowego szlaku turystycznego pn. Dwory, Pałace" oraz "Budownictwa drewnianego"
-  tereny proponowanych użytków ekologicznych
-  tereny lasów

**ZAŁĄCZNIK NR 2.15b DO UCHWAŁY NR V/19/15  
RADY MIEJSKIEJ W BEŁCHATOWIE  
Z DNIA 29 STYCZNIA 2015R.**

**PRZEZNACZENIE TERENÓW  
przeznaczenie podstawowe / (dopuszczalne)**



<b>MW</b>	tereny zabudowy mieszkaniowej wielorodzinnej
<b>MN</b>	tereny zabudowy mieszkaniowej jednorodzinnej
<b>RM</b>	tereny zabudowy zagrodowej
<b>UP</b>	tereny zabudowy usługowej - usługi publiczne
<b>US/(us)</b>	tereny sportu i rekreacji
<b>U/(u)</b>	tereny zabudowy usługowej
<b>S</b>	tereny składów
<b>B</b>	tereny baz sprzętowych
<b>P</b>	tereny zabudowy produkcyjnej
<b>KS/(ks)</b>	tereny parkingów
<b>UT/(ut)</b>	tereny urządzeń infrastruktury technicznej
<b>ZP</b>	tereny zieleni urządzonej
<b>ZC</b>	tereny cmentarzy
<b>ZN</b>	tereny zieleni naturalnej
<b>R</b>	tereny użytków rolnych
<b>ZLZ</b>	tereny zalesień
<b>ZL</b>	tereny lasów i zalesień
<b>ZD</b>	tereny ogródków działkowych
<b>WS</b>	tereny wód powierzchniowych
<b>E/(e)</b>	tereny stacji transformatorowo - rozdzielczych
<b>KT</b>	tereny korytarzy technologicznych
<b>KX</b>	tereny głównych ciągów pieszych
<b>KDX</b>	tereny ciągów pieszo - jezdnych

**komunikacja**

<b>KDGP</b>	tereny ulic (dróg) głównych ruchu przyspieszonego "GP"
<b>KDG</b>	tereny ulic (dróg) głównych "G"
<b>KDZ</b>	tereny ulic (dróg) zbiorczych "Z"
<b>KDL</b>	tereny ulic (dróg) lokalnych "L"
<b>KDD</b>	tereny ulic (dróg) dojazdowych "D"

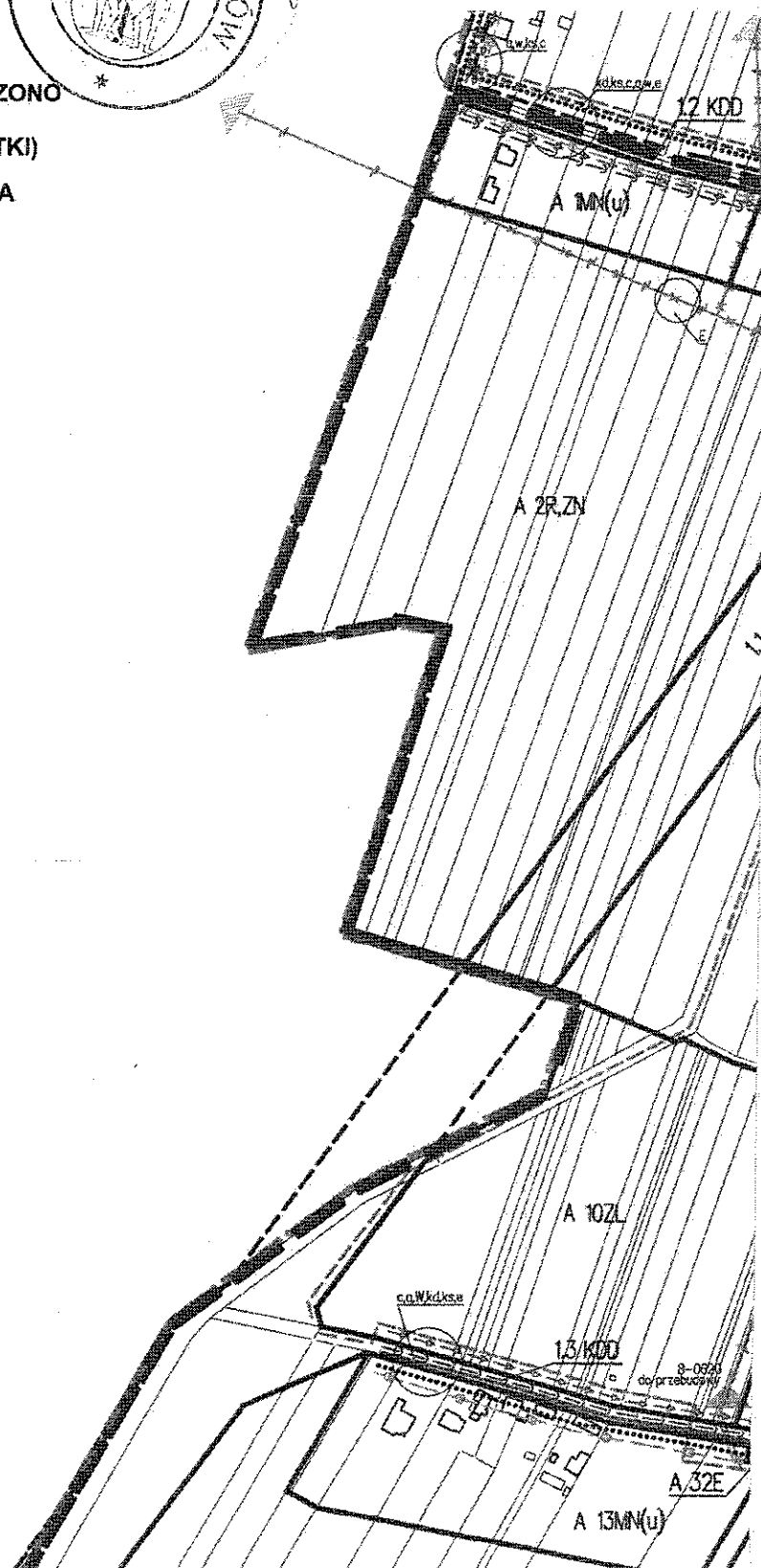
**ZAŁĄCZNIK NR 3.1a DO UCHWAŁY NR V/19/15  
RADY MIEJSKIEJ W BEŁCHATOWIE  
Z DNIA 29 STYCZNIA 2015R.**




**CZEŚĆ GRAFICZNA PLANU -  
RYSUNEK W SKALI 1:2000  
(DO CELÓW PUBLIKACJI ZMNIĘSZONO  
50% I PODZIELONO W NIŻEJ  
POKAZANY SPOSÓB NA FORMATKI)**

**INFRASTRUKTURA TECHNICZNA**

3.1a	3.1b	3.1c
3.1d	3.1e	3.1f



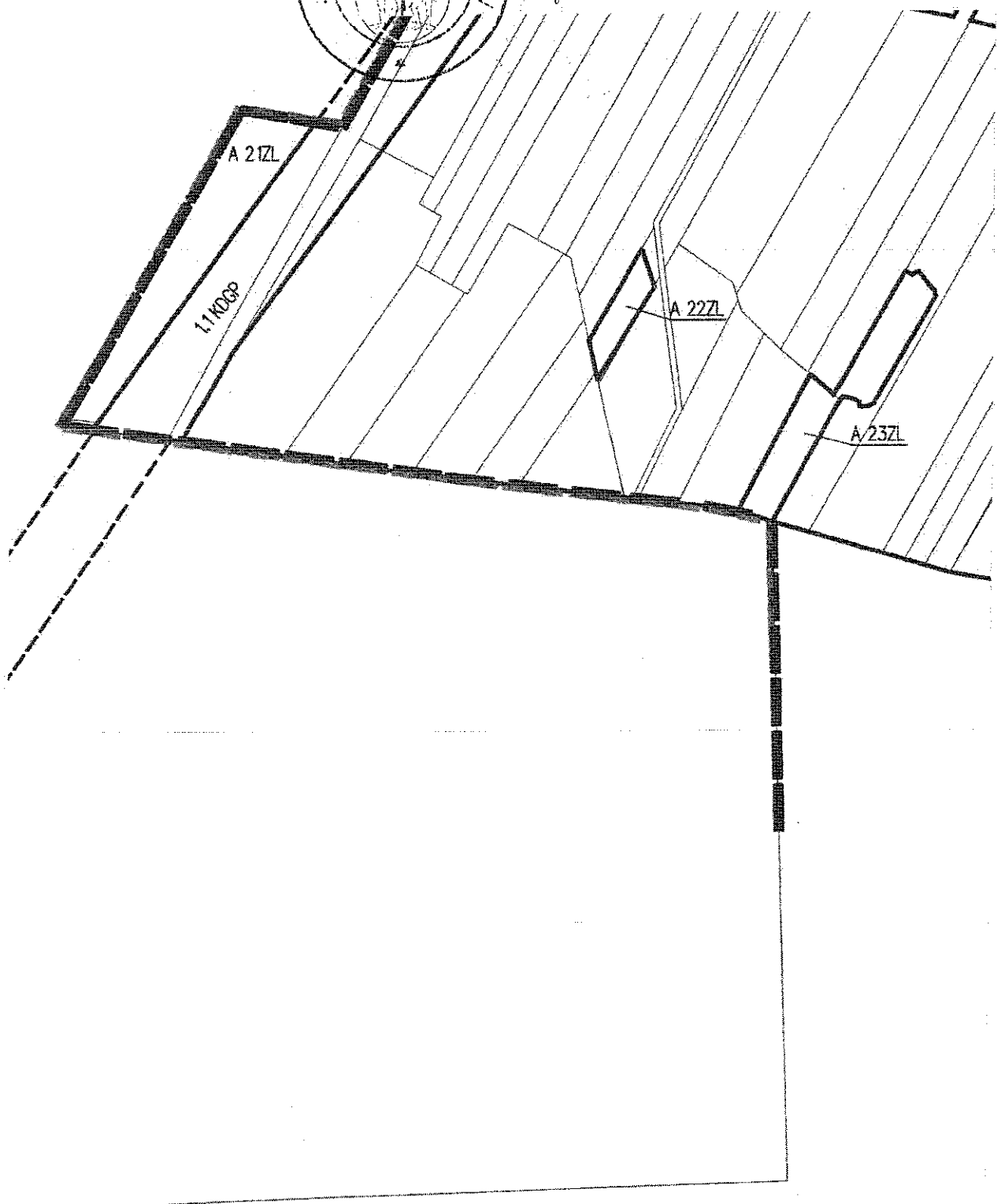
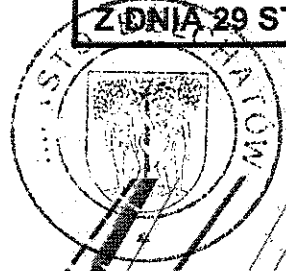
**ZAŁĄCZNIK NR 3.1b DO UCHWAŁY NR V/19/15  
RADY MIEJSKIEJ W BEŁCHATOWIE  
Z DNIA 29 STYCZNIA 2015R.**



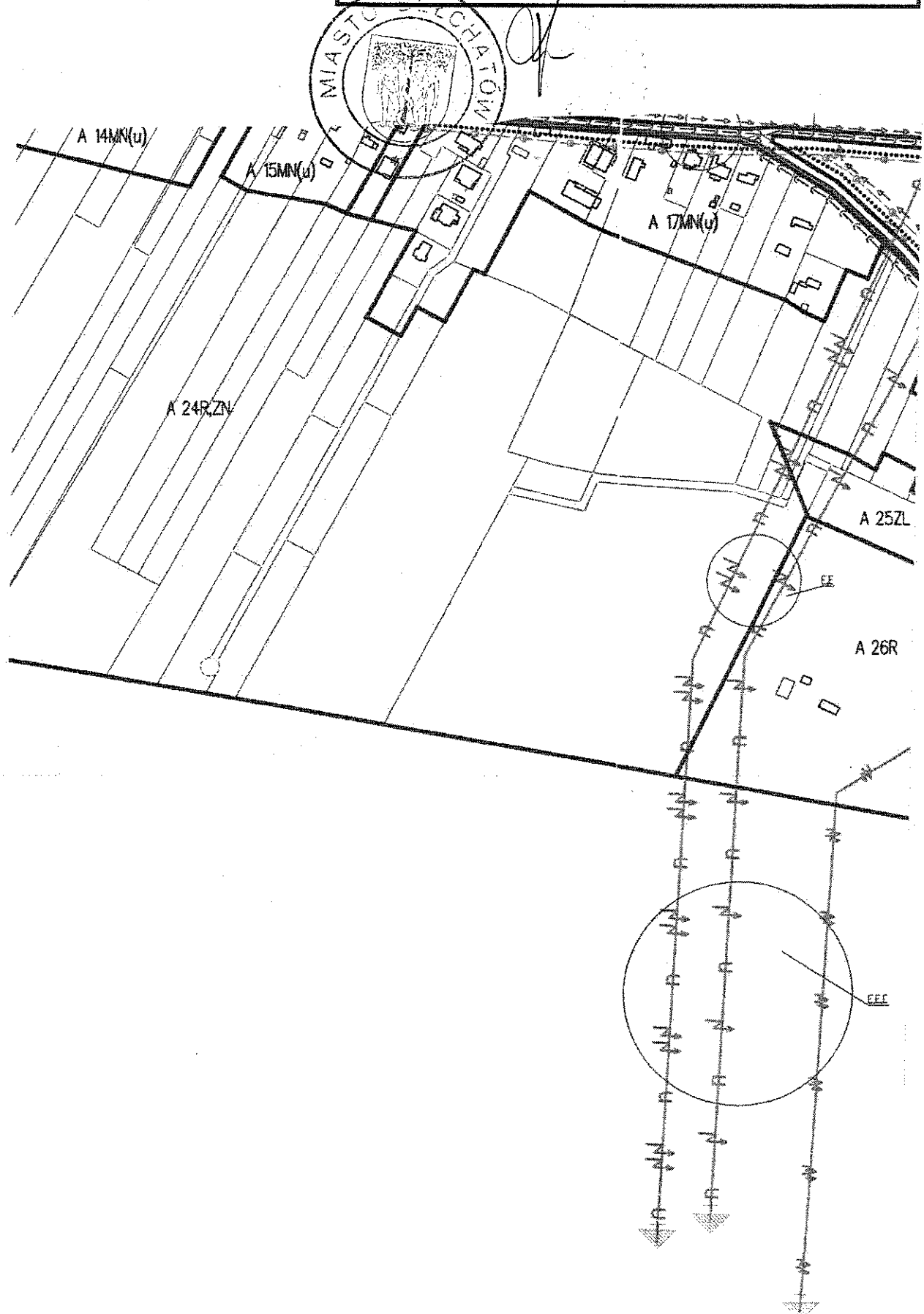




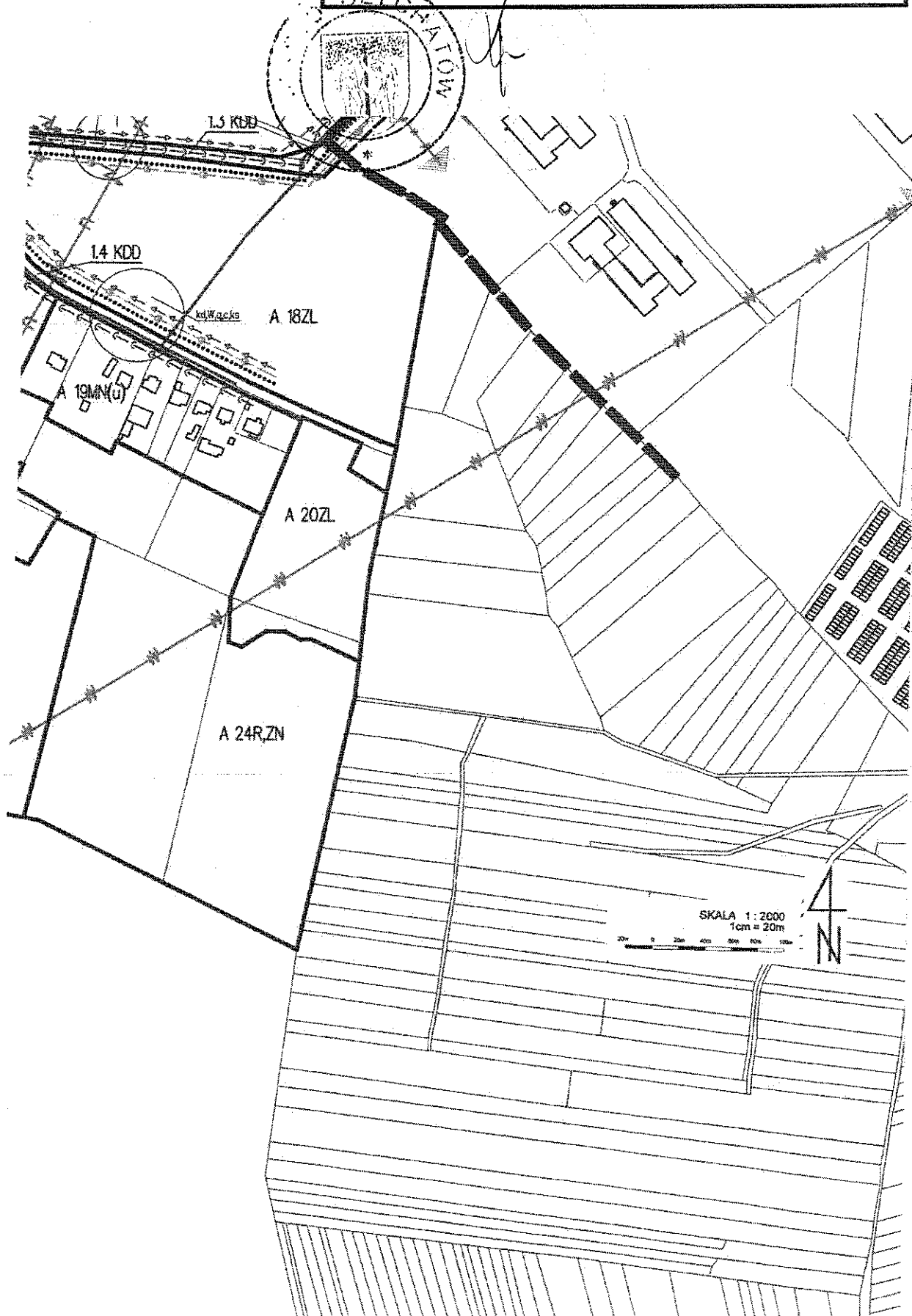
**ZAŁĄCZNIK NR 3.1d DO UCHWAŁY NR V/19/15  
RADY MIEJSKIEJ W BEŁCHATOWIE  
Z DNIA 29 STYCZNIA 2015R.**



**ZAŁĄCZNIK NR 3.1e DO UCHWAŁY NR V/19/15  
RADY MIEJSKIEJ W BEŁCHATOWIE  
Z DNIA 29 STYCZNIA 2015R.**



**ZAŁĄCZNIK NR 3.1f DO UCHWAŁY NR V/19/15  
RADY MIEJSKIEJ W BEŁCHATOWIE  
Z DNIA 29 STYCZNIA 2015R.**



**ZAŁĄCZNIK NR 3.2a DO UCHWAŁY NR V/19/15  
RADY MIEJSKIEJ W BEŁCHATOWIE  
Z DNIA 29 STYCZNIA 2015R.**

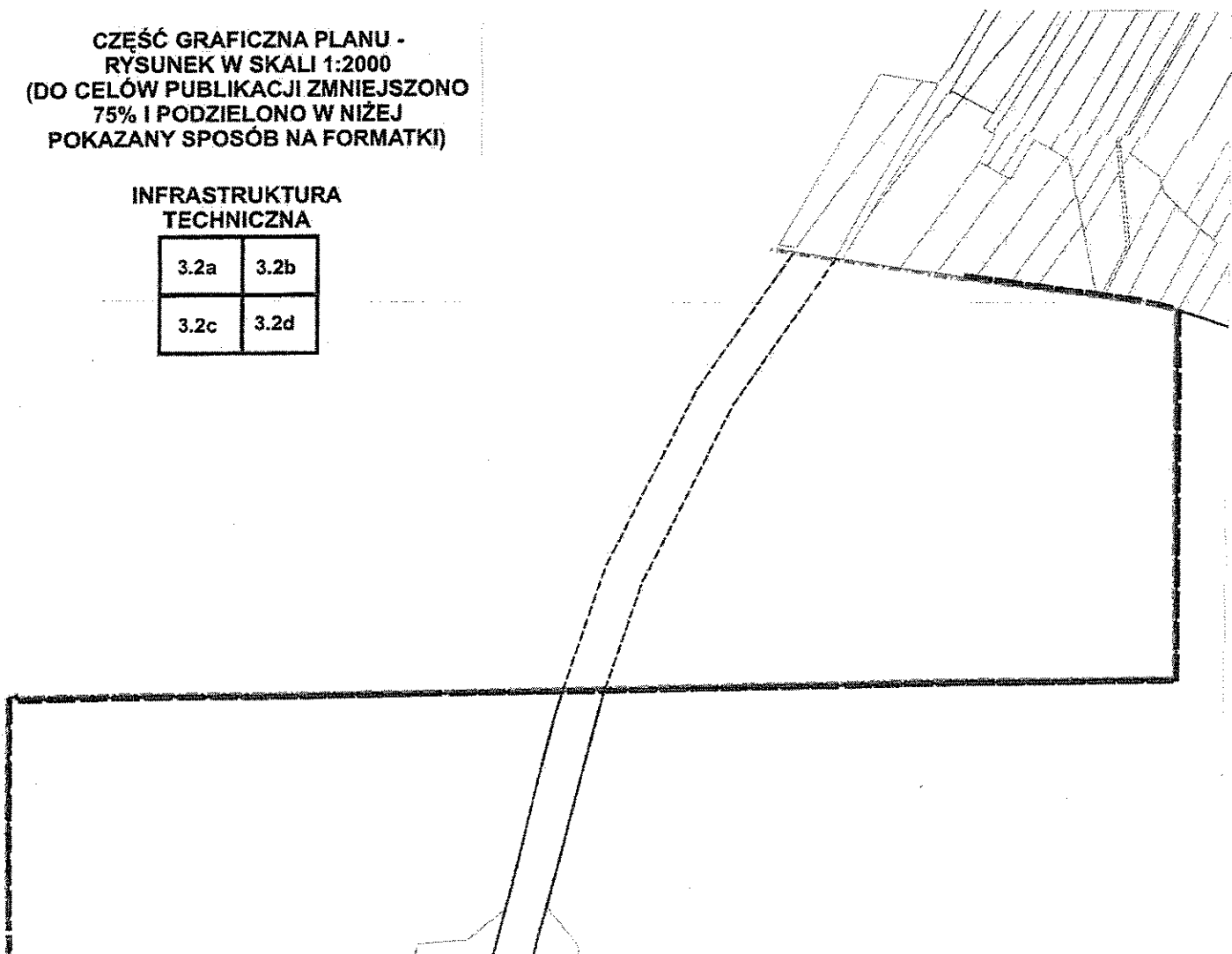


*[Handwritten signature]*

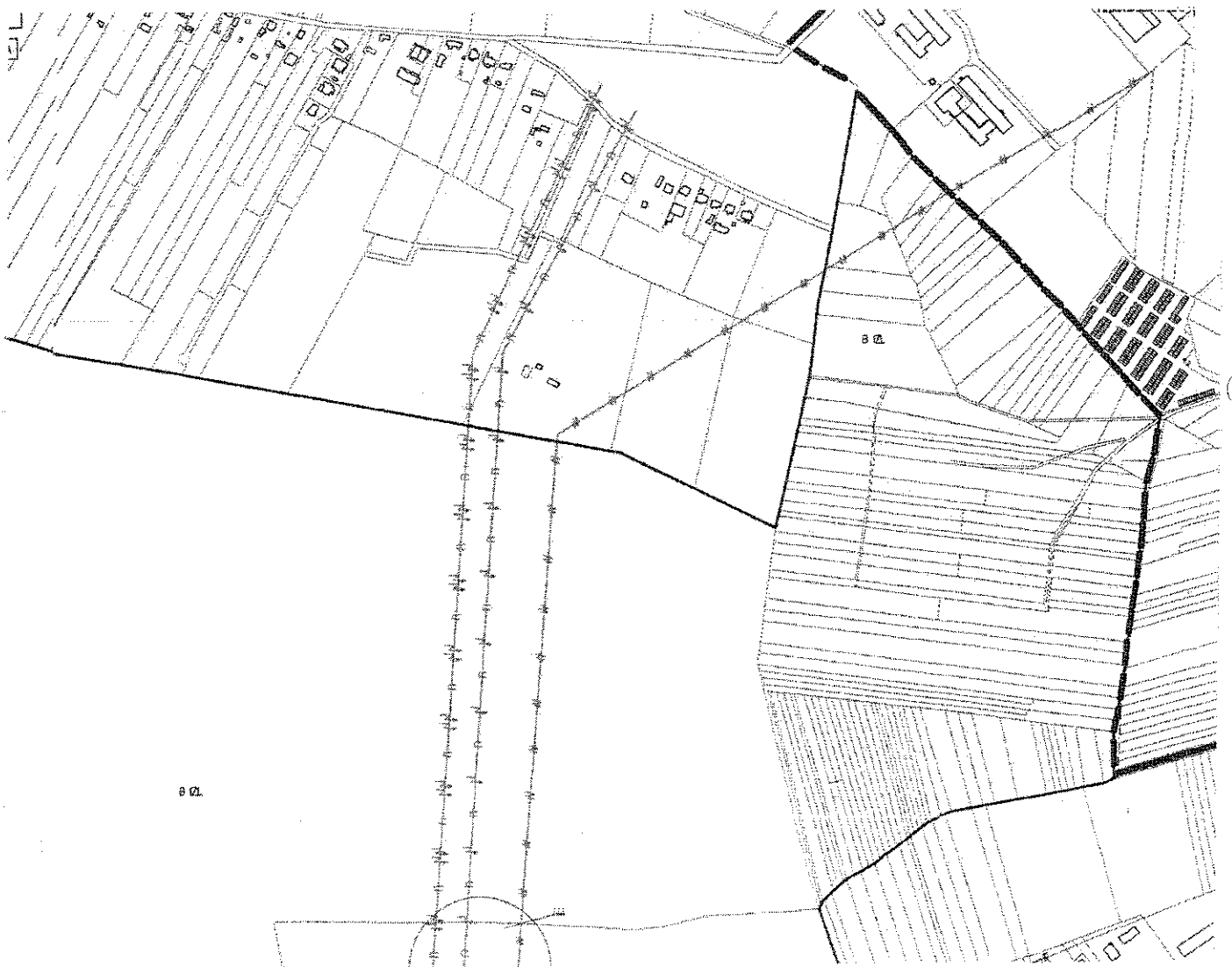
**CZĘŚĆ GRAFICZNA PLANU -  
RYSUNEK W SKALI 1:2000  
(DO CEŁÓW PUBLIKACJI ZMNIJSZONO  
75% I PODZIELONO W NIŻEJ  
POKAZANY SPOSÓB NA FORMATKI)**

**INFRASTRUKTURA  
TECHNICZNA**

3.2a	3.2b
3.2c	3.2d



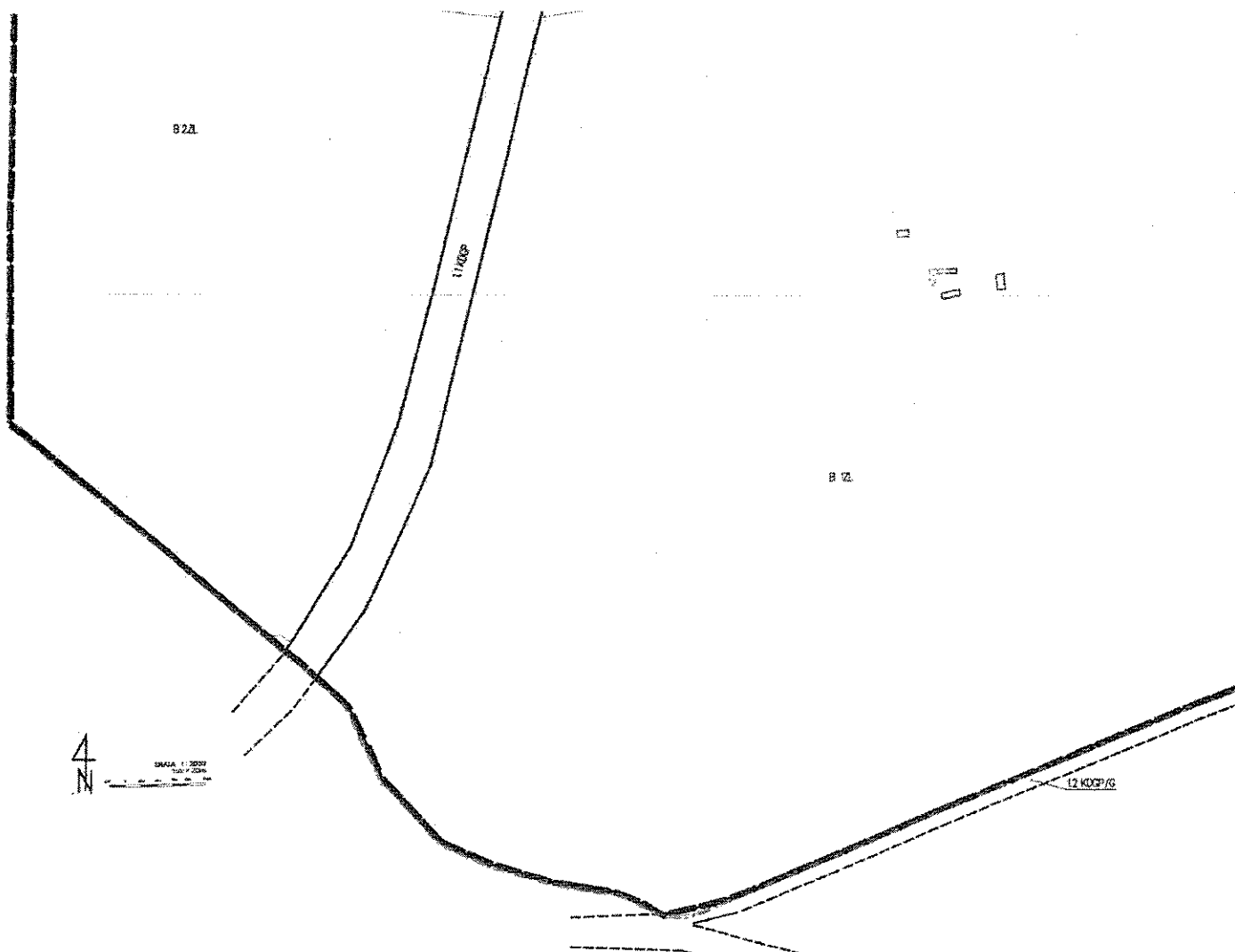
**ZAŁĄCZNIK NR 3.2b DO UCHWAŁY NR VI/19/15  
RADY MIEJSKIEJ W BĘŁCHATOWIE  
Z DNIA 29 STYCZNIA 2015R.**



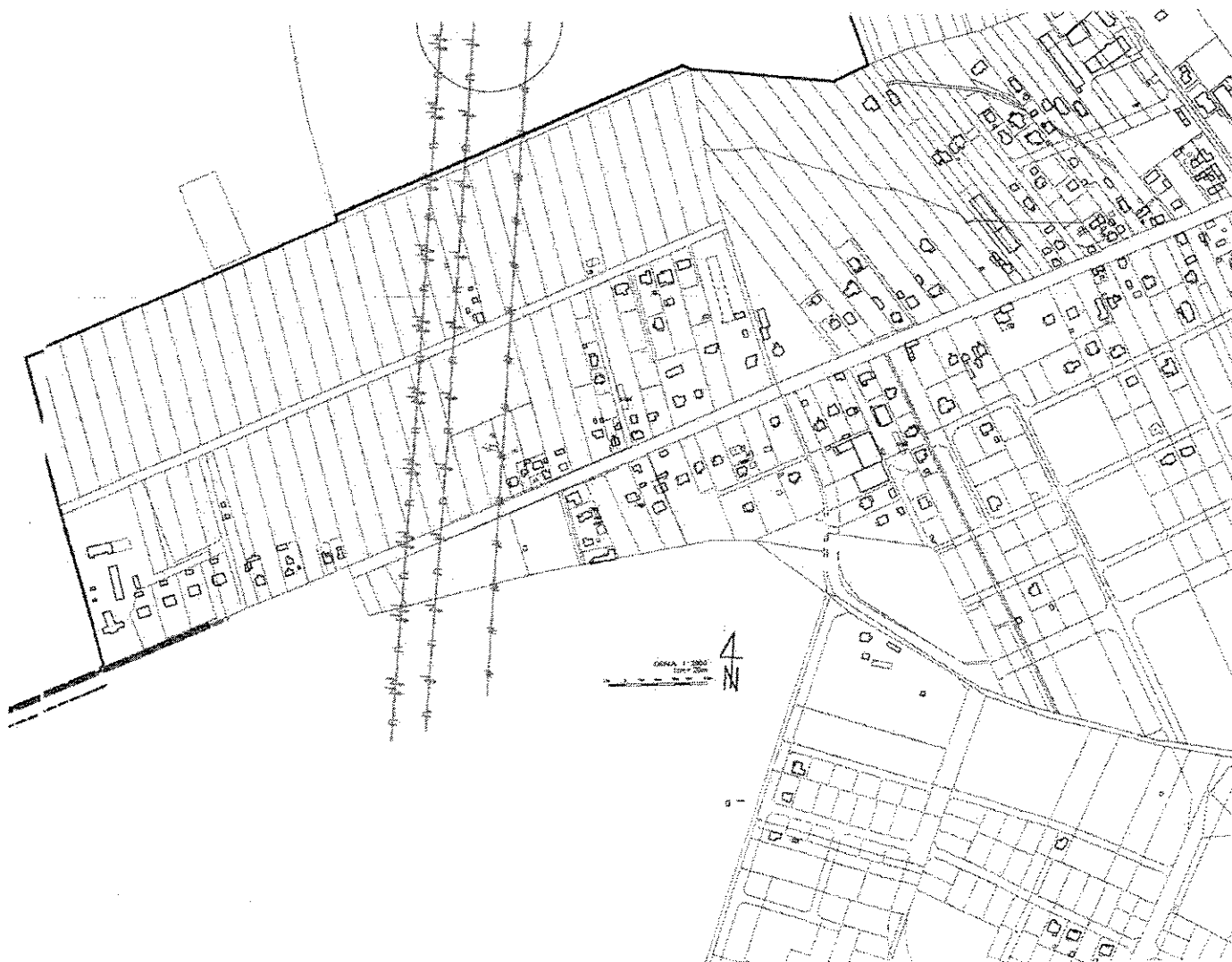
**ZAŁĄCZNIK NR 3.2c DO UCHWAŁY NR V/19/15  
RADY MIEJSKIEJ W BEŁCHATOWIE  
Z DNIA 29 STYCZNIA 2015R.**



*[Handwritten signature]*



**ZAŁĄCZNIK NR 3.2d DO UCHWAŁY NR V/19/15  
RADY MIEJSKIEJ W BĘŁCHATOWIE  
Z DNIA 29 STYCZNIA 2015R.**





**ZAŁĄCZNIK NR 3.3a DO UCHWAŁY NR V/19/15  
RADY MIEJSKIEJ W BEŁCHATOWIE  
Z DNIA 29 STYCZNIA 2015R.**

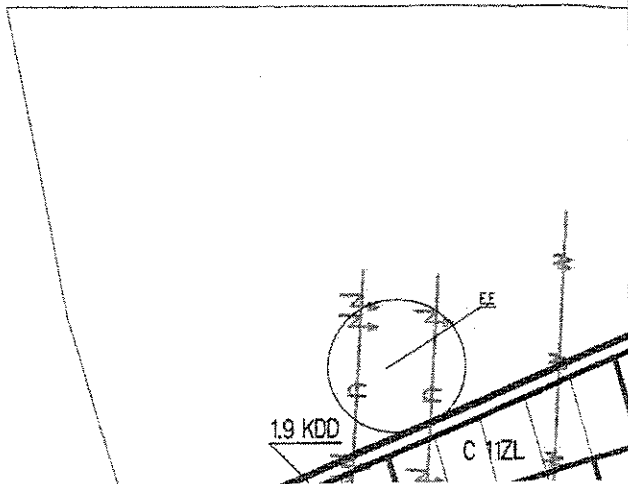


A handwritten signature in black ink, located to the right of the city seal.


**CZĘŚĆ GRAFICZNA PLANU -  
RYSUNEK W SKALI 1:2000  
(DO CELÓW PUBLIKACJI ZMNIJSZONO  
50% I PODZIELONO W NIŻEJ  
POKAZANY SPOSÓB NA FORMATKI)**

**INFRASTRUKTURA TECHNICZNA**

3.3a	3.3b	3.3c
3.3d	3.3e	3.3f

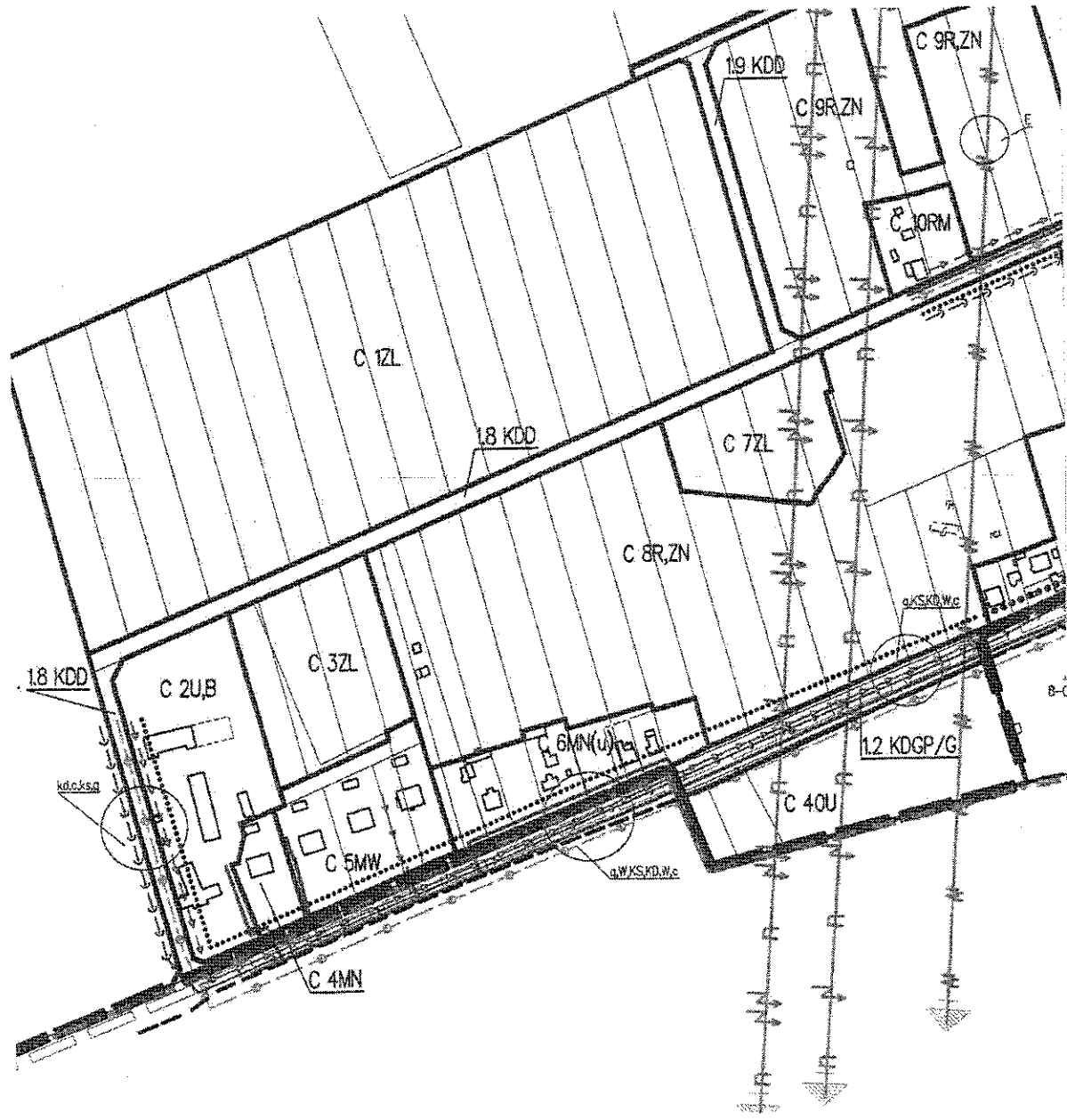


**ZAŁĄCZNIK NR 3.3b DO UCHWAŁY NR V/19/15  
RADY MIEJSKIEJ W BĘLCHATOWIE  
Z DNIA 29 STYCZNIA 2015R.**






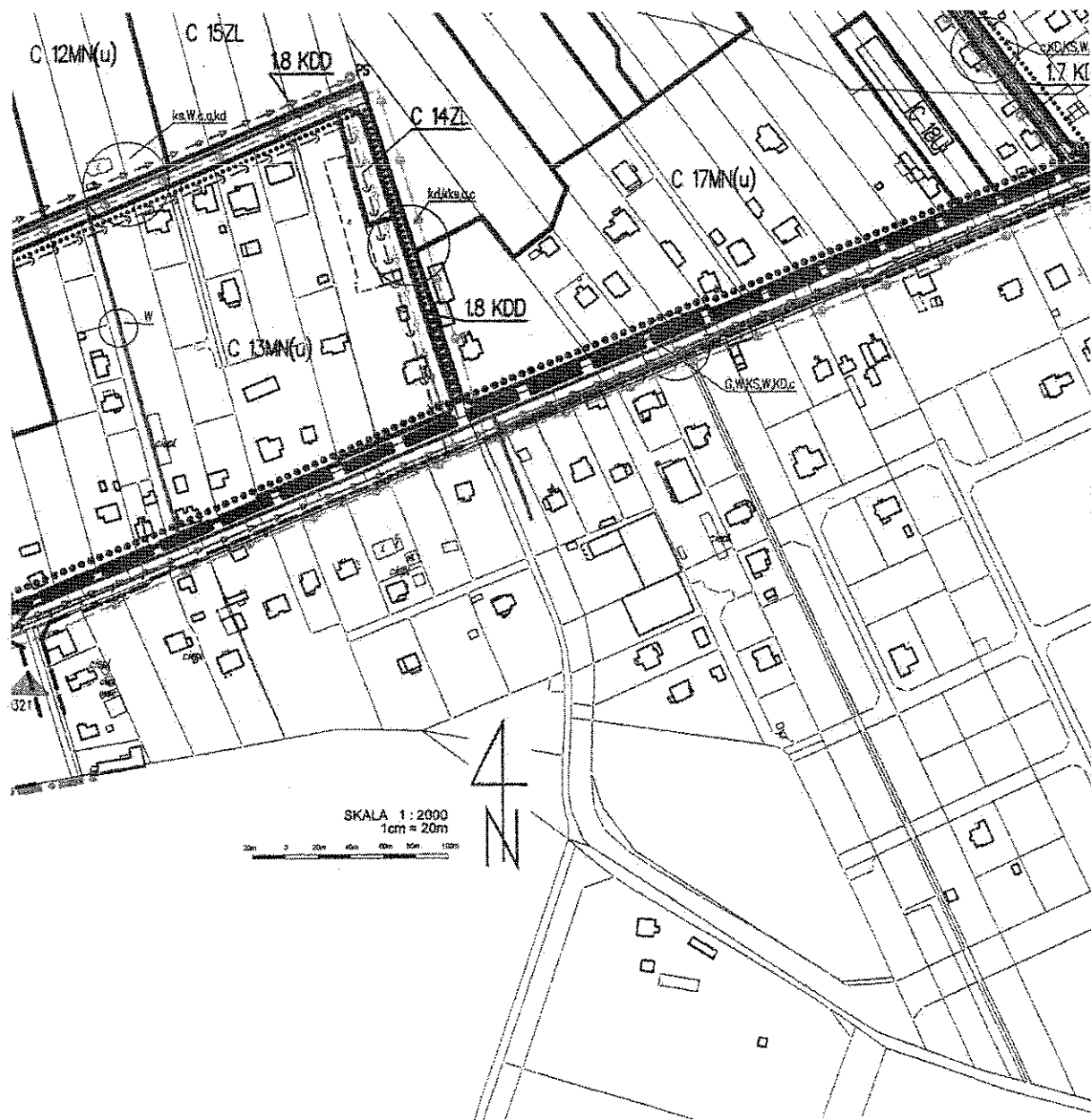
**ZALĄCZNIK NR 3.3d DO UCHWAŁY NR V/19/15  
RADY MIEJSKIEJ W BĘLCHATOWIE  
Z DNIA 29 STYCZNIA 2015R.**



**ZAŁĄCZNIK NR 3.3e DO UCHWAŁY NR V/19/15  
RADY MIEJSKIEJ W BEŁCHATOWIE  
Z DNIA 29 STYCZNIA 2015R.**



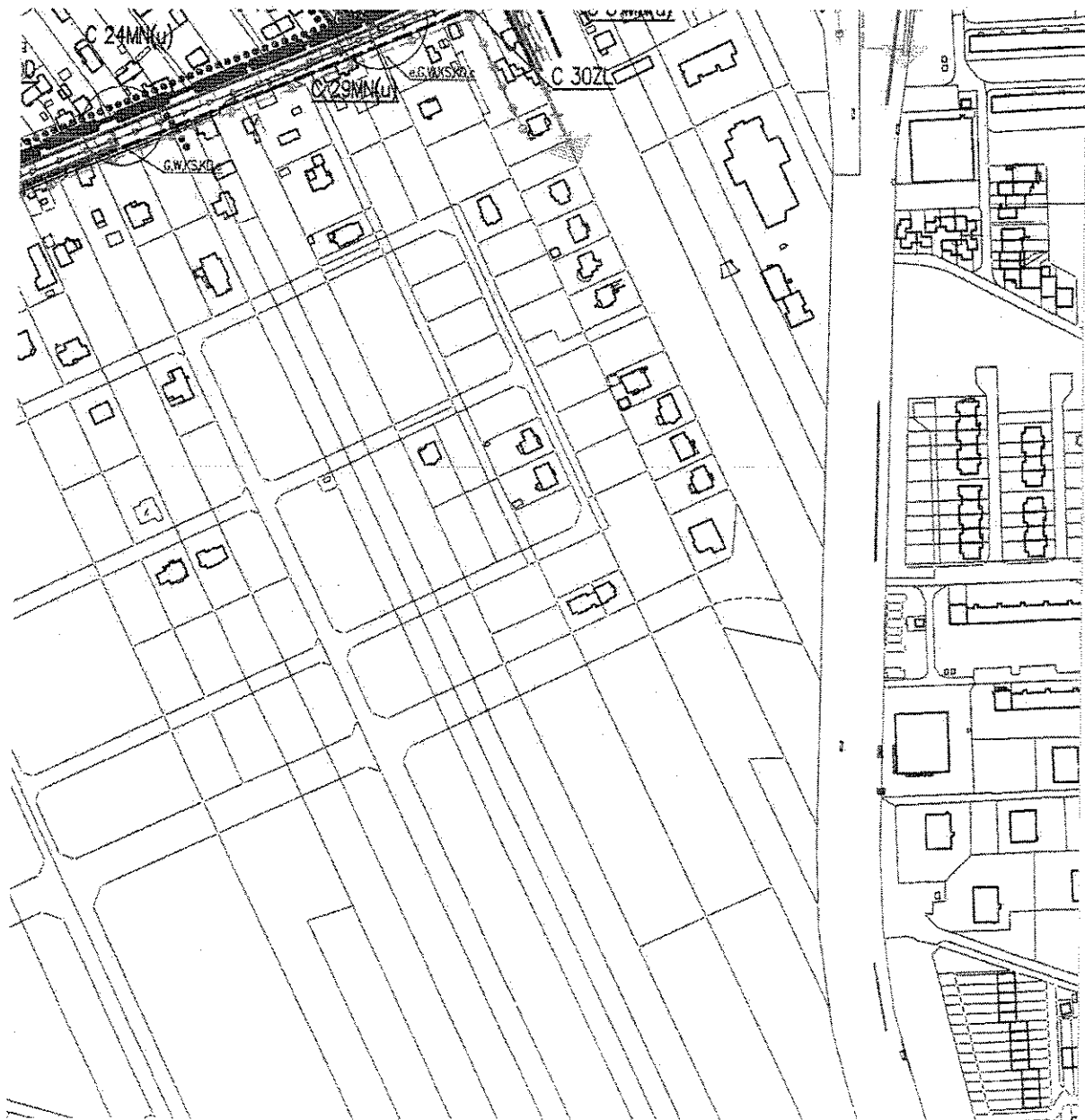
*[Handwritten signature]*




**ZALĄCZNIK NR 3.3f DO UCHWAŁY NR V/19/15  
RADY MIEJSKIEJ W BĘŁCHATOWIE  
Z DNIA 29 STYCZNIA 2015R.**



*[Handwritten signature]*



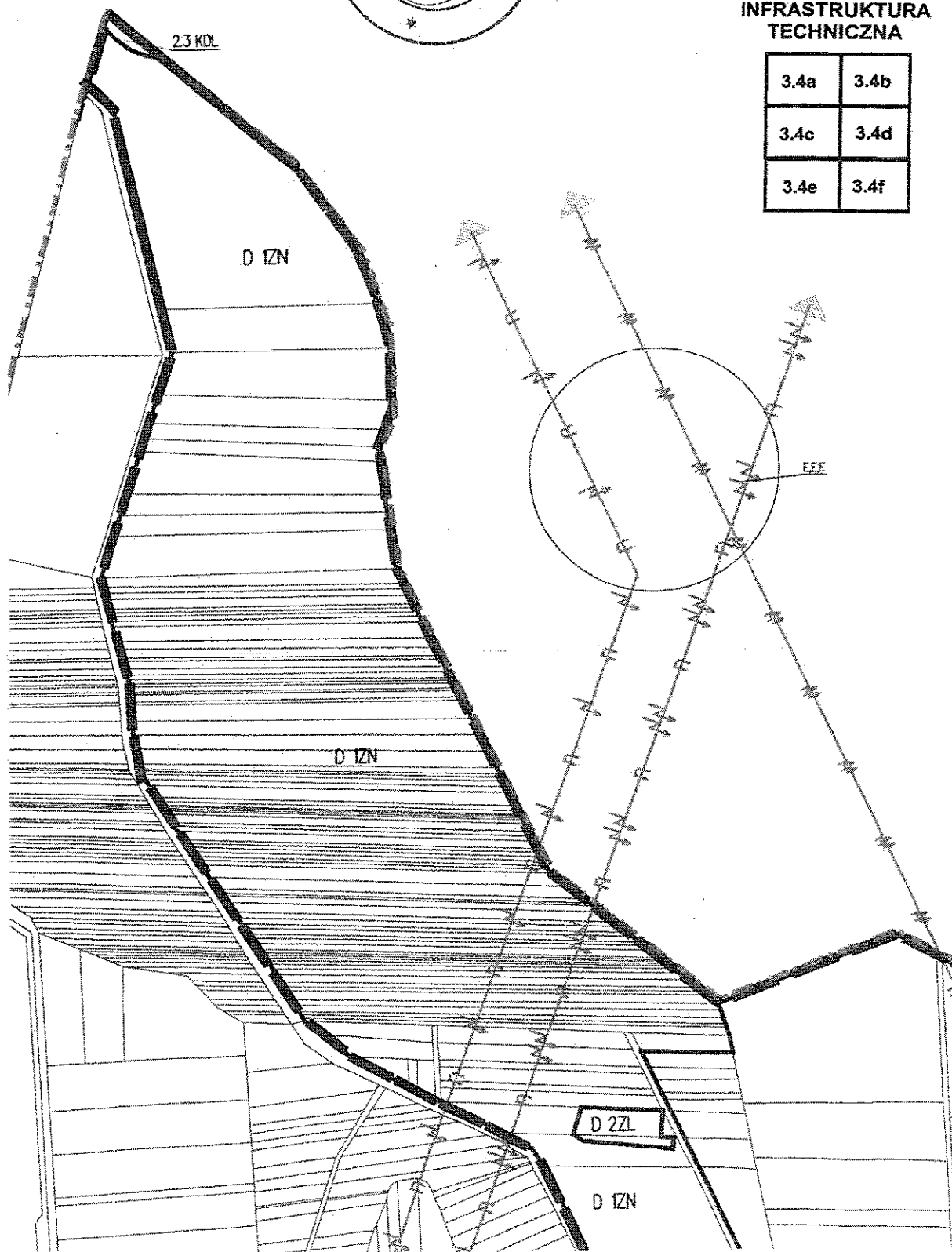
**ZAŁĄCZNIK NR 3.4a DO UCHWAŁY NR V/19/15  
RADY MIEJSKIEJ W BEŁCHATOWIE  
Z DNIA 29 STYCZNIA 2015R.**



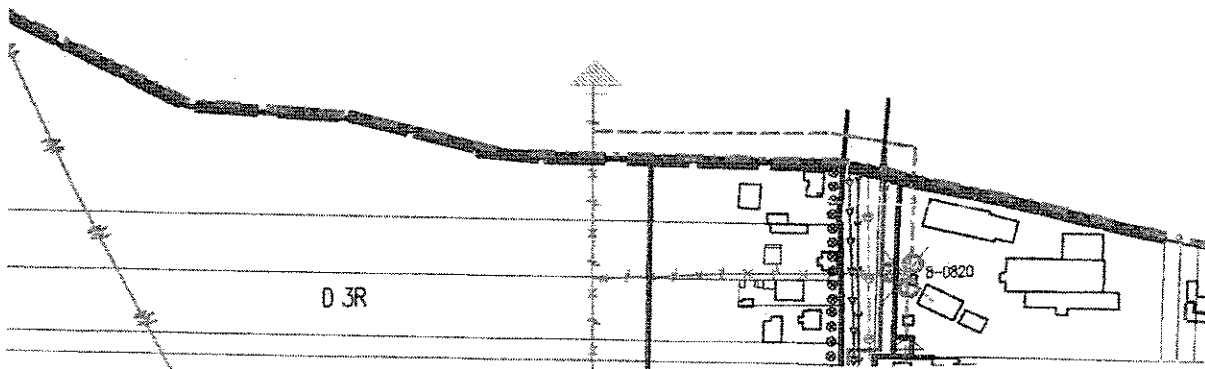

**CZĘŚĆ GRAFICZNA PLANU -  
RYSUNEK W SKALI 1:2000  
(DO CELÓW PUBLIKACJI ZMNIJSZONO  
50% I PODZIELONO W NIŻEJ  
POKAZANY SPOSÓB NA FORMATKI)**

**INFRASTRUKTURA  
TECHNICZNA**

3.4a	3.4b
3.4c	3.4d
3.4e	3.4f



**ZAŁĄCZNIK NR 3.4b DO UCHWAŁY NR V/19/15  
RADY MIEJSKIEJ W BEŁCHATOWIE  
Z DNIA 29 STYCZNIA 2015R.**

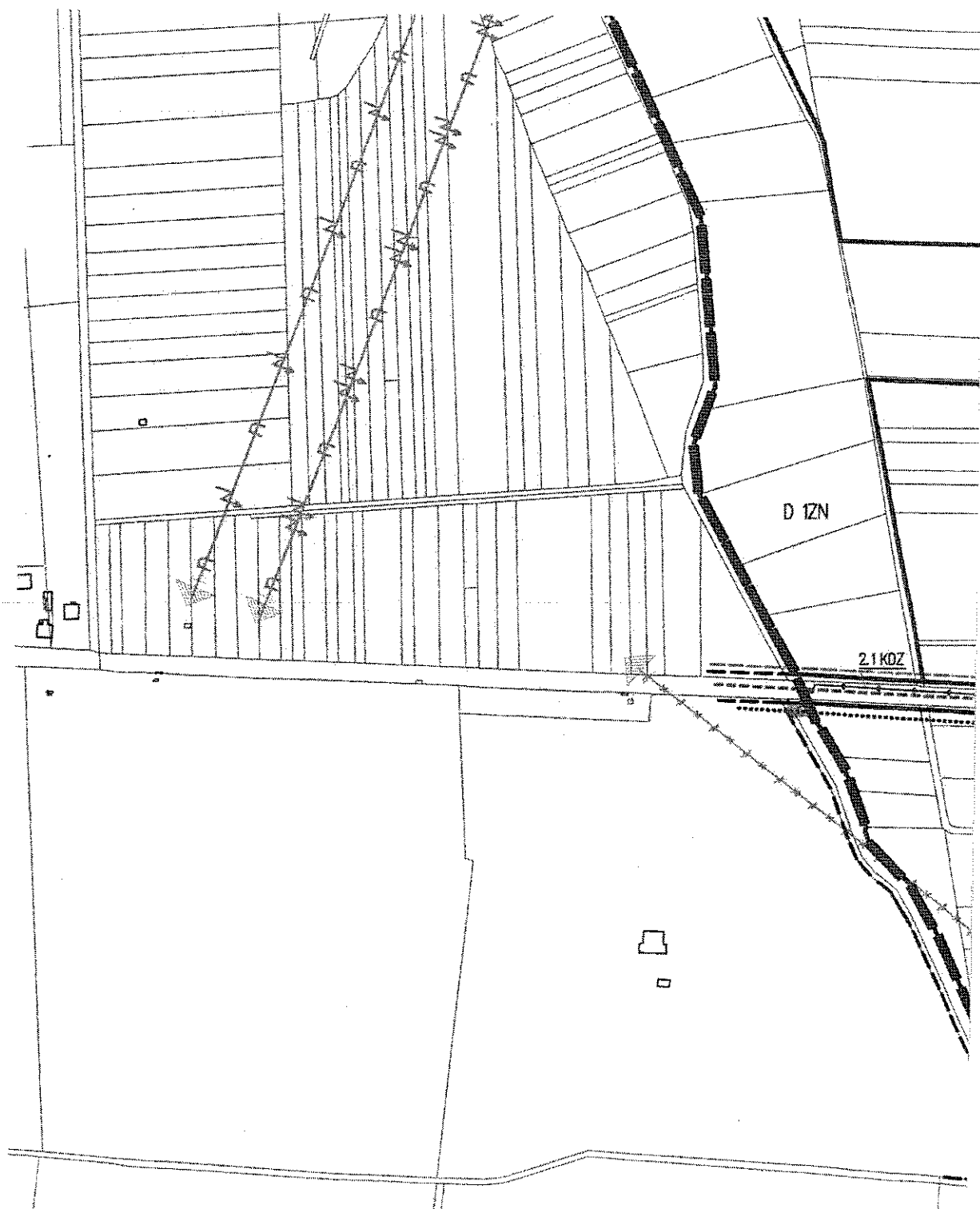




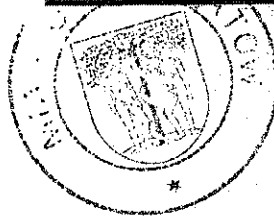
**ZAŁĄCZNIK NR 3.4c DO UCHWAŁY NR VI/19/15  
RADY MIEJSKIEJ W BĘŁCHATOWIE  
Z DNIA 29 STYCZNIA 2015R.**



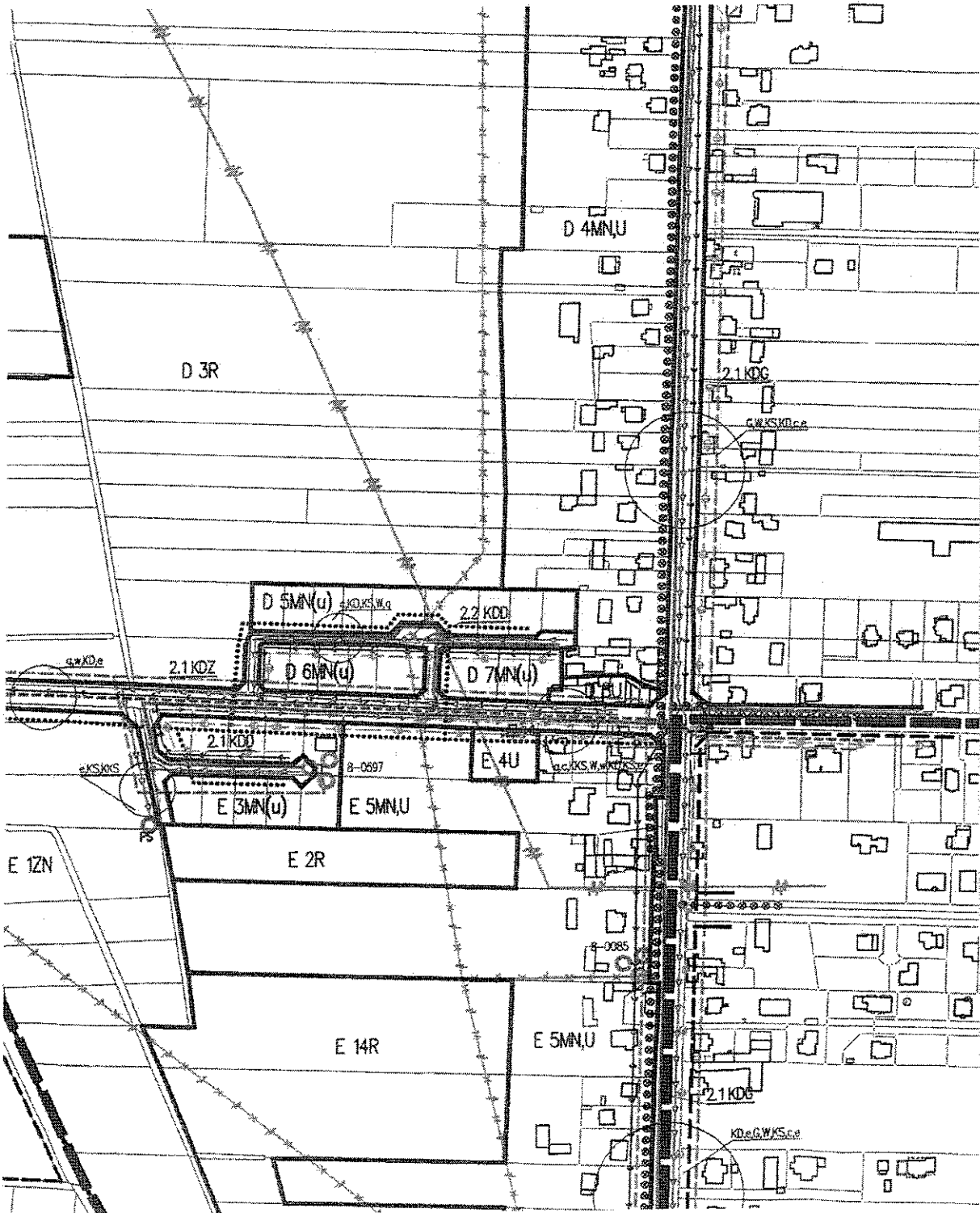
*OK*



**ZAŁĄCZNIK NR 3.4d DO UCHWAŁY NR V/19/15  
RADY MIEJSKIEJ W BĘŁCHATOWIE  
Z DNIA 29 STYCZNIA 2015R.**



*[Handwritten signature]*



**ZAŁĄCZNIK NR 3.4e DO UCHWAŁY NR V/19/15  
RADY MIEJSKIEJ W BĘŁCHATOWIE  
Z DNIA 29 STYCZNIA 2015R.**



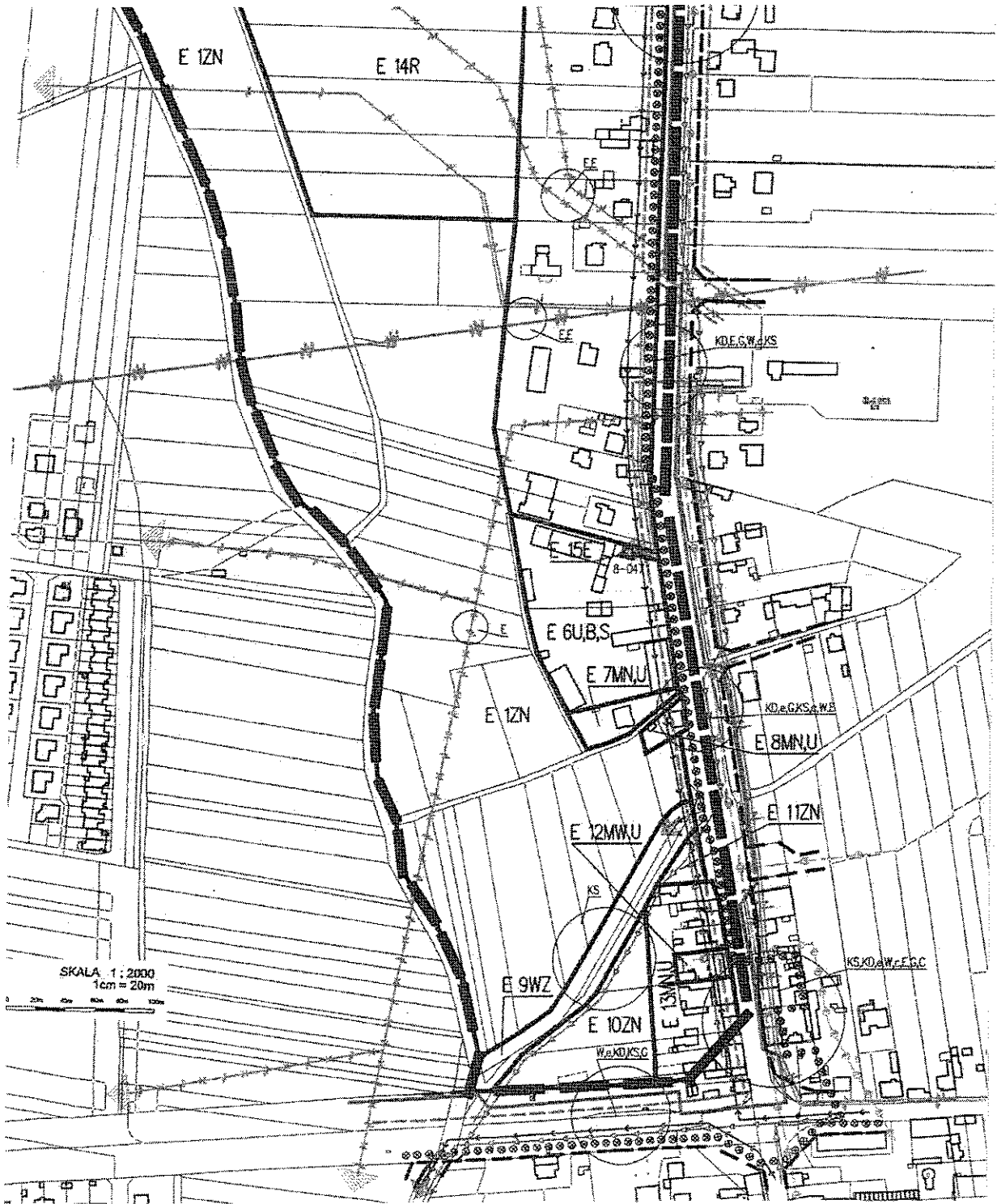
*Handwritten signature*




**ZAŁĄCZNIK NR 3.4f DO UCHWAŁY NR V/19/15  
RADY MIEJSKIEJ W BĘŁCHATOWIE  
Z DNIA 29 STYCZNIA 2015R.**



*[Handwritten signature]*



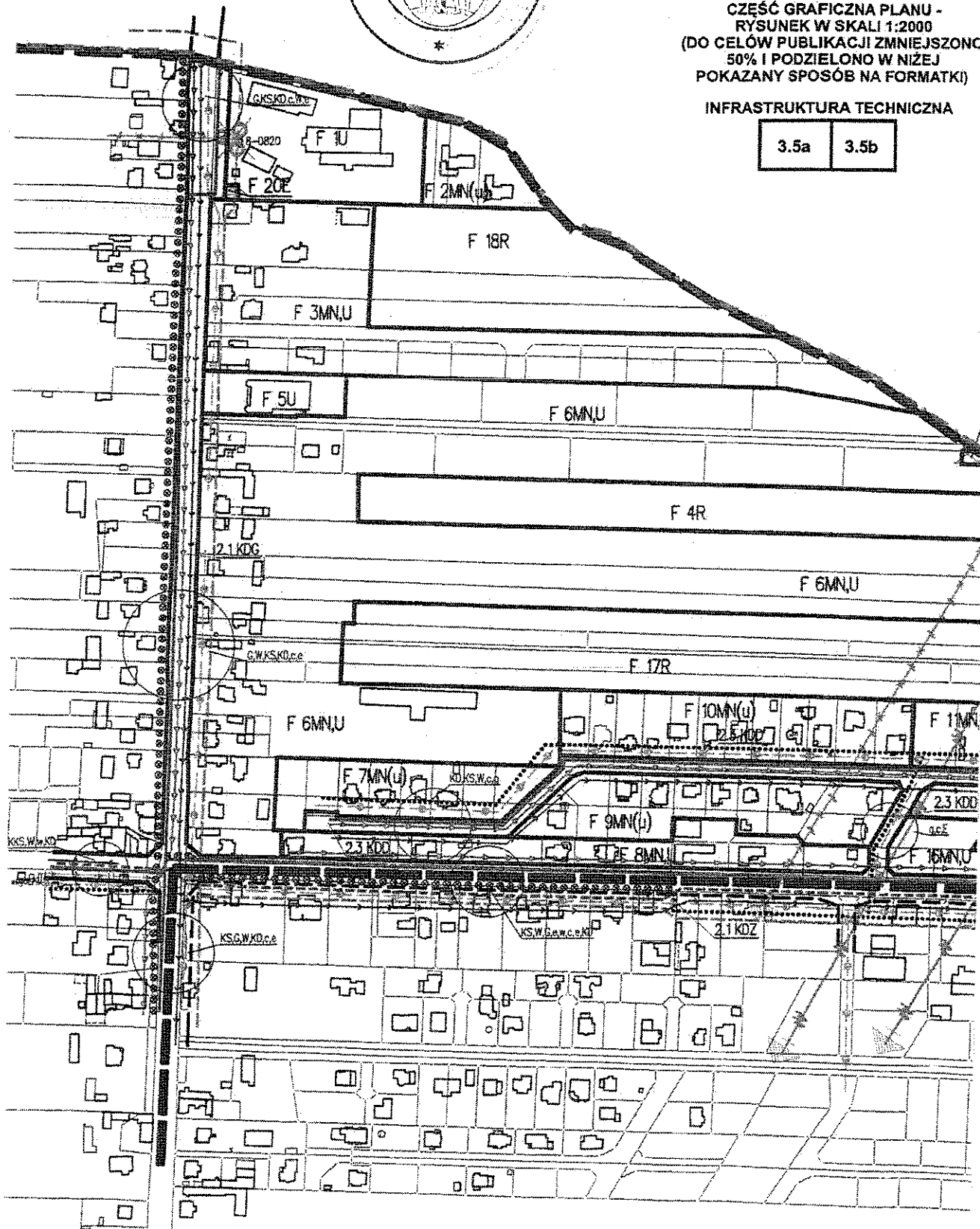
**ZAŁĄCZNIK NR 3.5a DO UCHWAŁY NR V/19/15  
RADY MIEJSKIEJ W BĘLCHATOWIE  
Z DNIA 29 STYCZNIA 2015R.**



**CZEŚĆ GRAFICZNA PLANU -  
RYSUNEK W SKALI 1:2000  
(DO CEŁÓW PUBLIKACJI ZMNIĘJSZONO  
50% I PODZIELONO W NIŻEJ  
POKAZANY SPOSÓB NA FORMATKI)**

**INFRASTRUKTURA TECHNICZNA**

3.5a	3.5b
------	------





**ZAŁĄCZNIK NR 3.6a DO UCHWAŁY NR V/19/15  
RADY MIEJSKIEJ W BEŁCHATOWIE  
Z DNIA 29. STYCZNIA 2015R.**

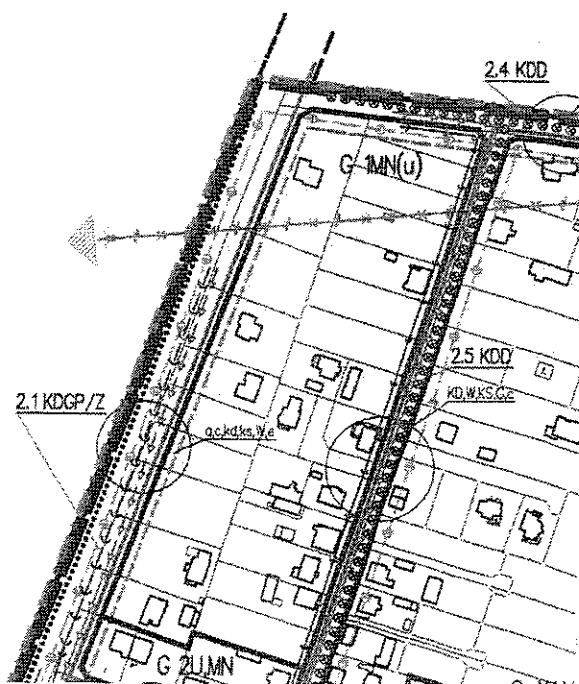


*PK*

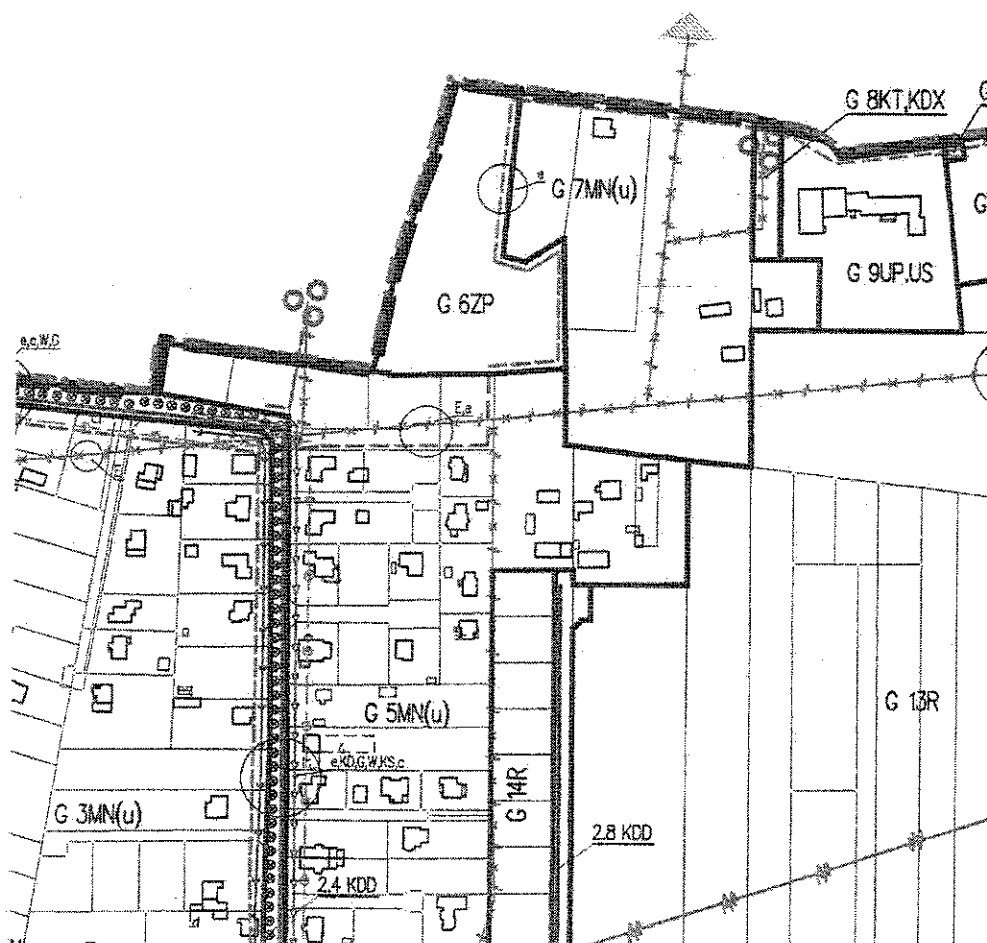
**CZĘŚĆ GRAFICZNA PLANU -  
RYSUNEK W SKALI 1:2000  
(DO CELÓW PUBLIKACJI ZMNIJSZONO  
50% I PODZIELONO W NIŻEJ  
POKAZANY SPOSÓB NA FORMATKI)**

**INFRASTRUKTURA TECHNICZNA**

3.6a	3.6b	3.6c
3.6d	3.6e	3.6f




**ZAŁĄCZNIK NR 3.6b DO UCHWAŁY NR V/19/15  
RADY MIEJSKIEJ W BEŁCHATOWIE  
Z DNIA 29 STYCZNIA 2015R.**

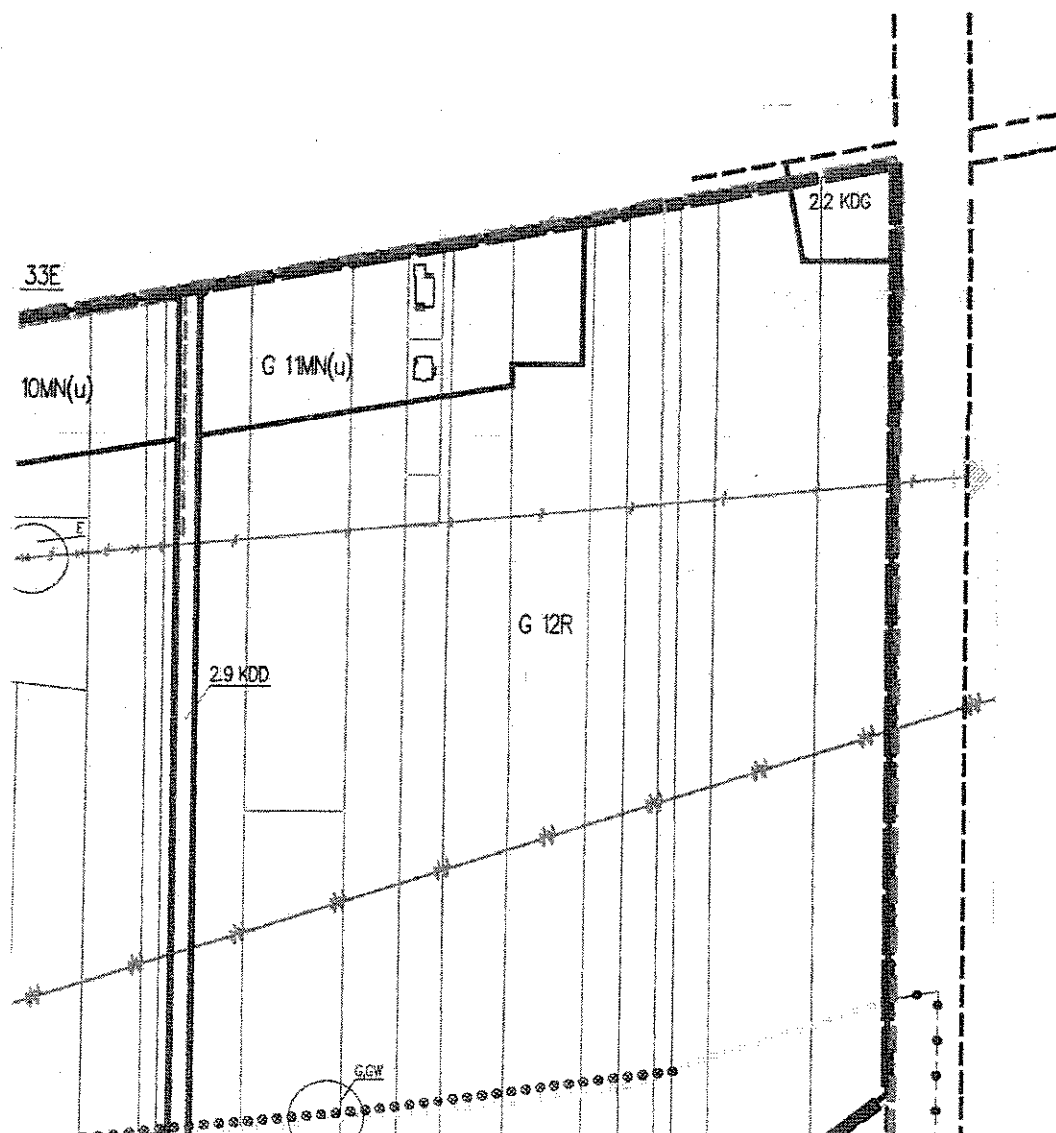




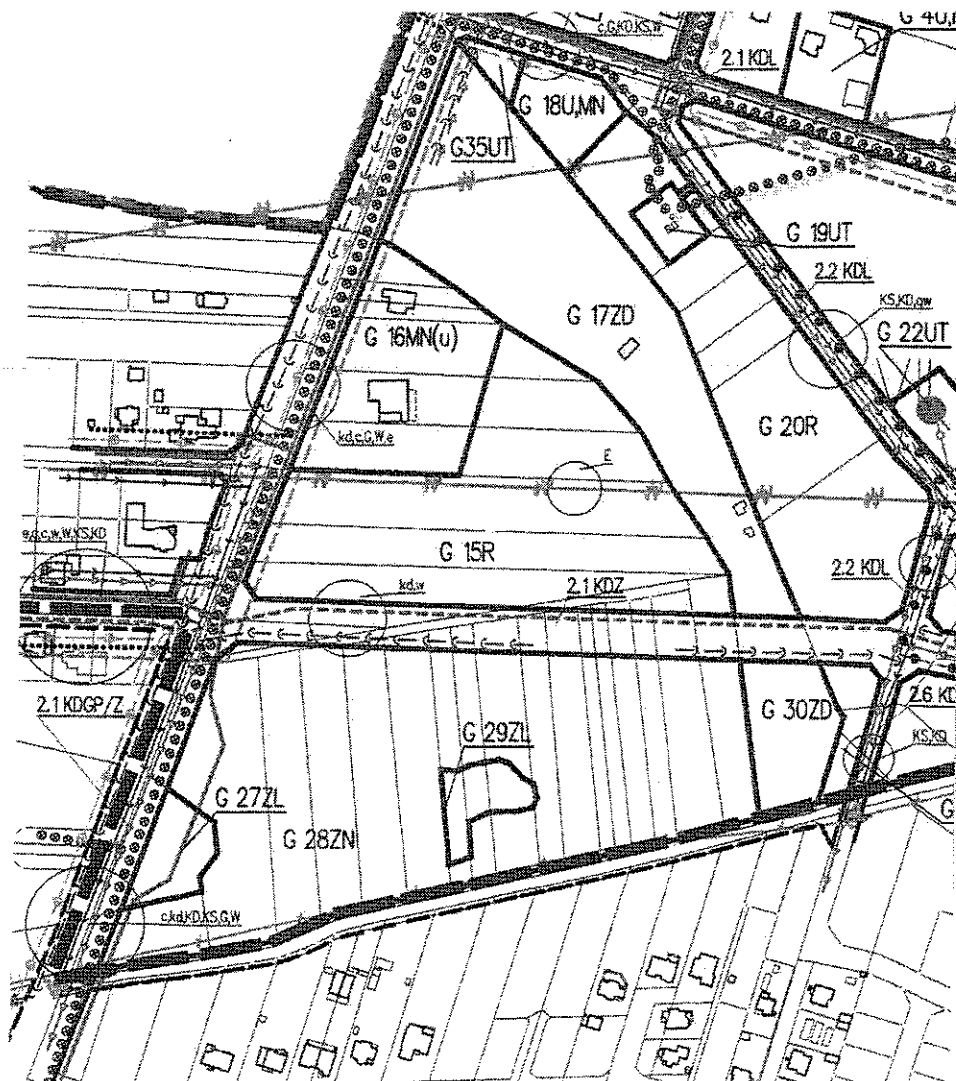
**ZAŁĄCZNIK NR 3.6c DO UCHWAŁY NR V/19/15  
RADY MIEJSKIEJ W BEŁCHATOWIE  
Z DNIA 29 STYCZNIA 2015R.**



*[Handwritten signature]*

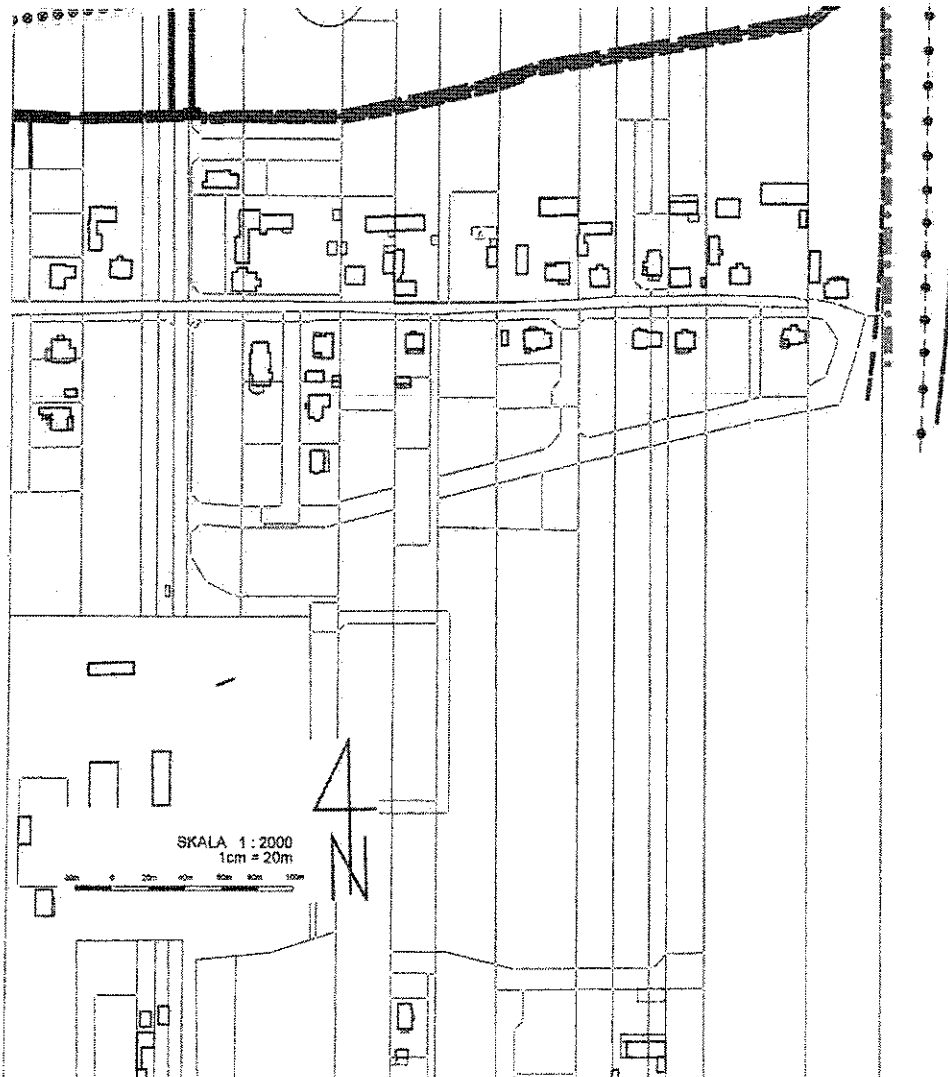



**ZAŁĄCZNIK NR 3.6d DO UCHWAŁY NR V/19/15  
RADY MIEJSKIEJ W BĘŁCHATOWIE  
Z DNIA 29 STYCZNIA 2015R.**





**ZAŁĄCZNIK NR 3.6f DO UCHWAŁY NR V/19/15  
RADY MIEJSKIEJ W BEŁCHATOWIE  
Z DNIA 29 STYCZNIA 2015R.**



**ZAŁĄCZNIK NR 3.7a DO UCHWAŁY NR V/19/15  
RADY MIEJSKIEJ W BĘLCHATOWIE  
Z DNIA 29 STYCZNIA 2015R.**



*[Signature]*  
CZEŚĆ GRAFICZNA PLANU -  
RYSUNEK W SKALI 1:2000  
(DO CELÓW PUBLIKACJI ZMNIJSZONO  
50% I PODZIELONO W NIŻEJ  
POKAZANY SPOSÓB NA FORMATKI)

**INFRASTRUKTURA  
TECHNICZNA**

3.7a	3.7b
3.7c	3.7d

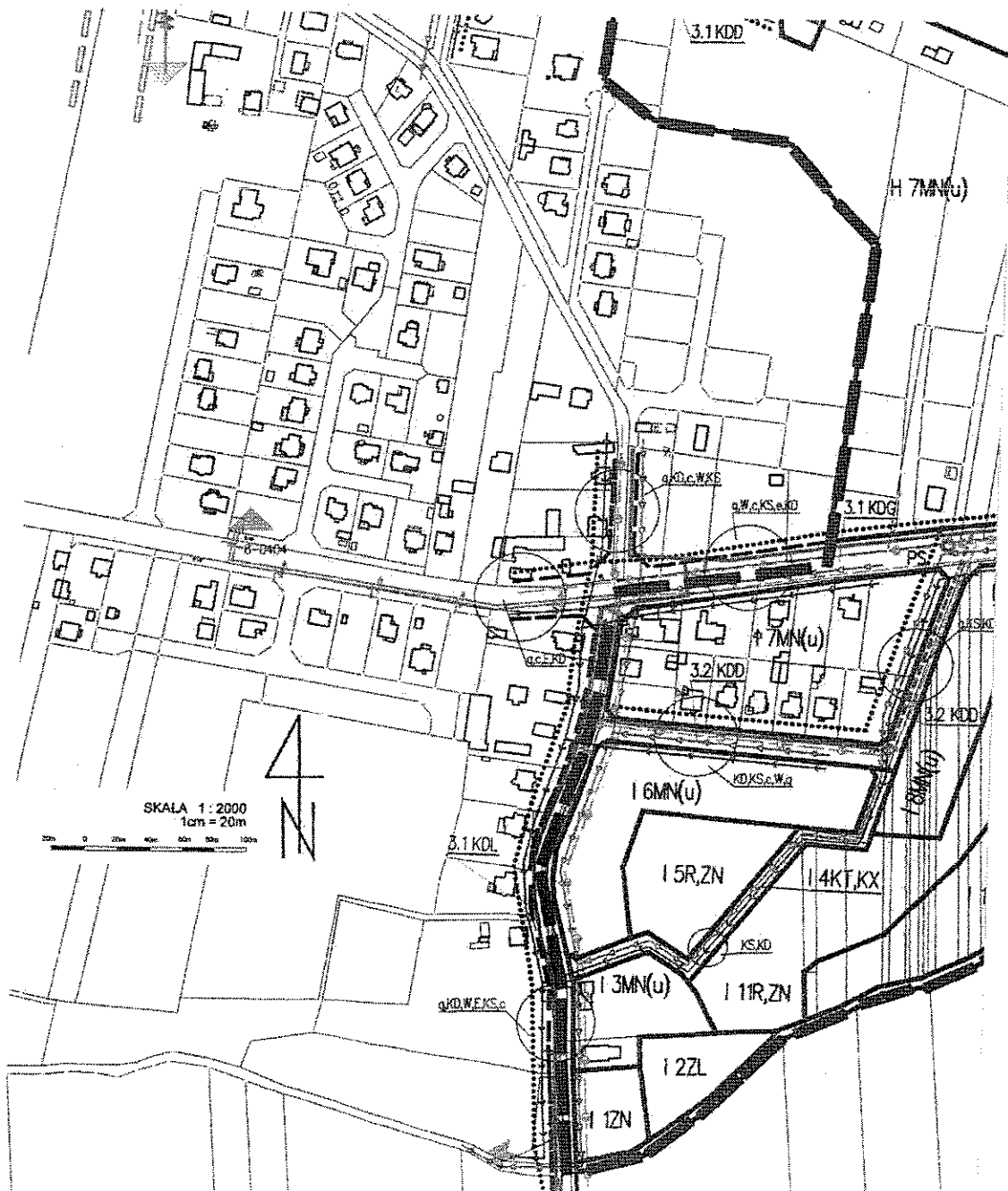




**ZAŁĄCZNIK NR 3.7c DO UCHWAŁY NR V/19/15  
RADY MIEJSKIEJ W BĘŁCHATOWIE  
Z DNIA 29 STYCZNIA 2015R.**



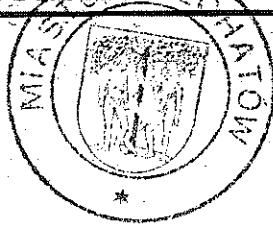
*[Handwritten signature]*







**ZAŁĄCZNIK NR 3.8 DO UCHWAŁY NR V/19/15  
RADY MIEJSKIEJ W BEŁCHATOWIE  
Z DNIA 29 STYCZNIA 2015R.**

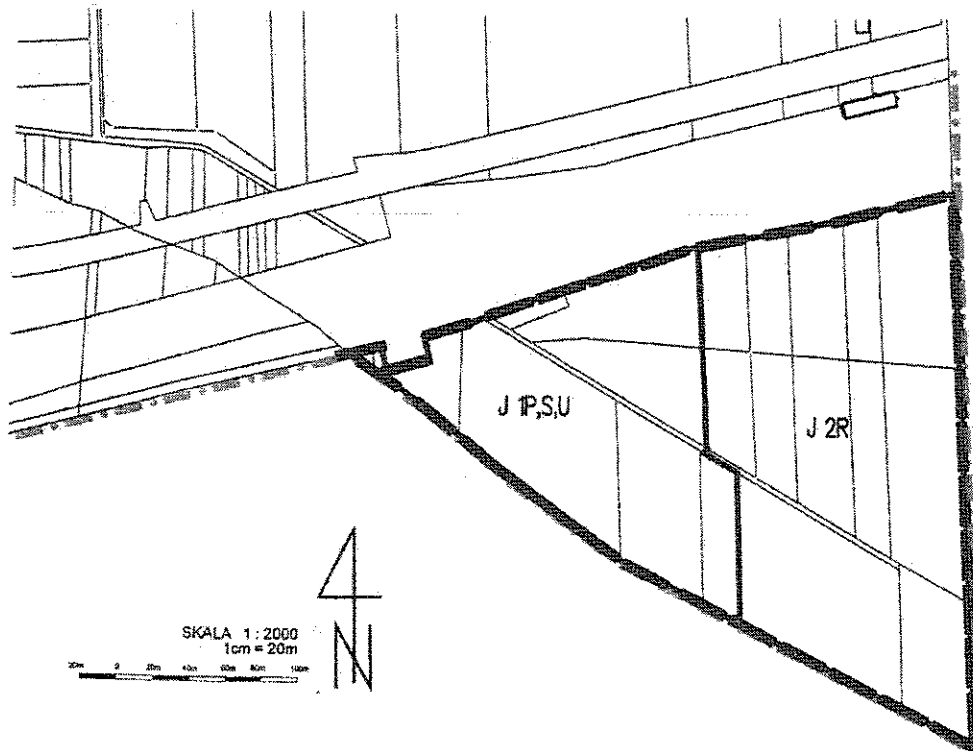


*Handwritten signature*


**CZĘŚĆ GRAFICZNA PLANU -  
RYSUNEK W SKALI 1:2000  
(DO CELÓW PUBLIKACJI ZMNIEJSZONO  
50% I PODZIELONO W NIŻEJ  
POKAZANY SPOSÓB NA FORMATKI)**

**INFRASTRUKTURA TECHNICZNA**

**3.8**



**ZAŁĄCZNIK NR 3.9a DO UCHWAŁY NR V/19/15  
RADY MIEJSKIEJ W BEŁCHATOWIE  
Z DNIA 29 STYCZNIA 2015R.**



CZEŚĆ GRAFICZNA PLANU -  
RYSUNEK W SKALI 1:2000  
(DO CEŁÓW PUBLIKACJI ZMNIEJSZONO  
50% I PODZIELONO W NIŻEJ  
POKAZANY SPOSÓB NA FORMATKI)

INFRASTRUKTURA  
TECHNICZNA

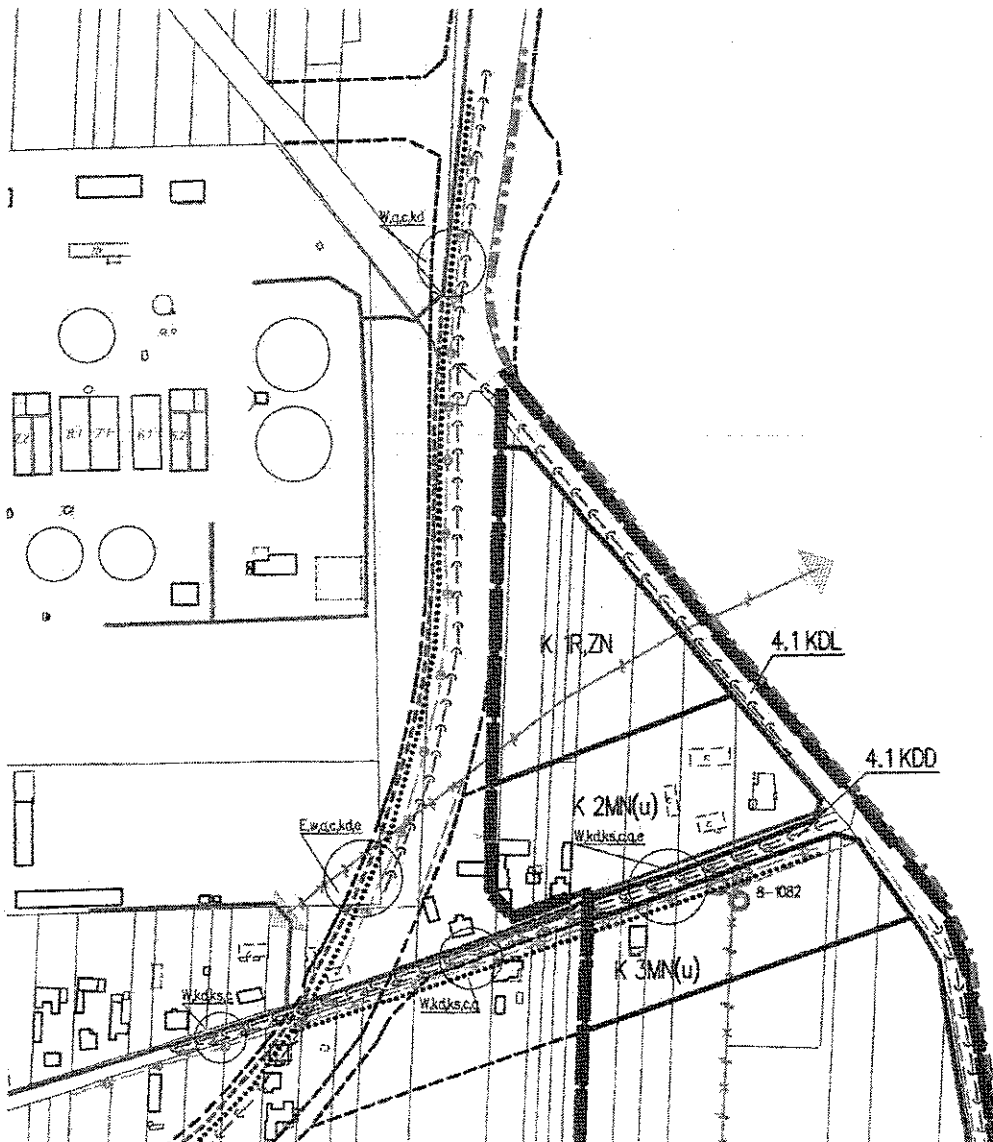
3.9a	3.9b
3.9c	3.9d



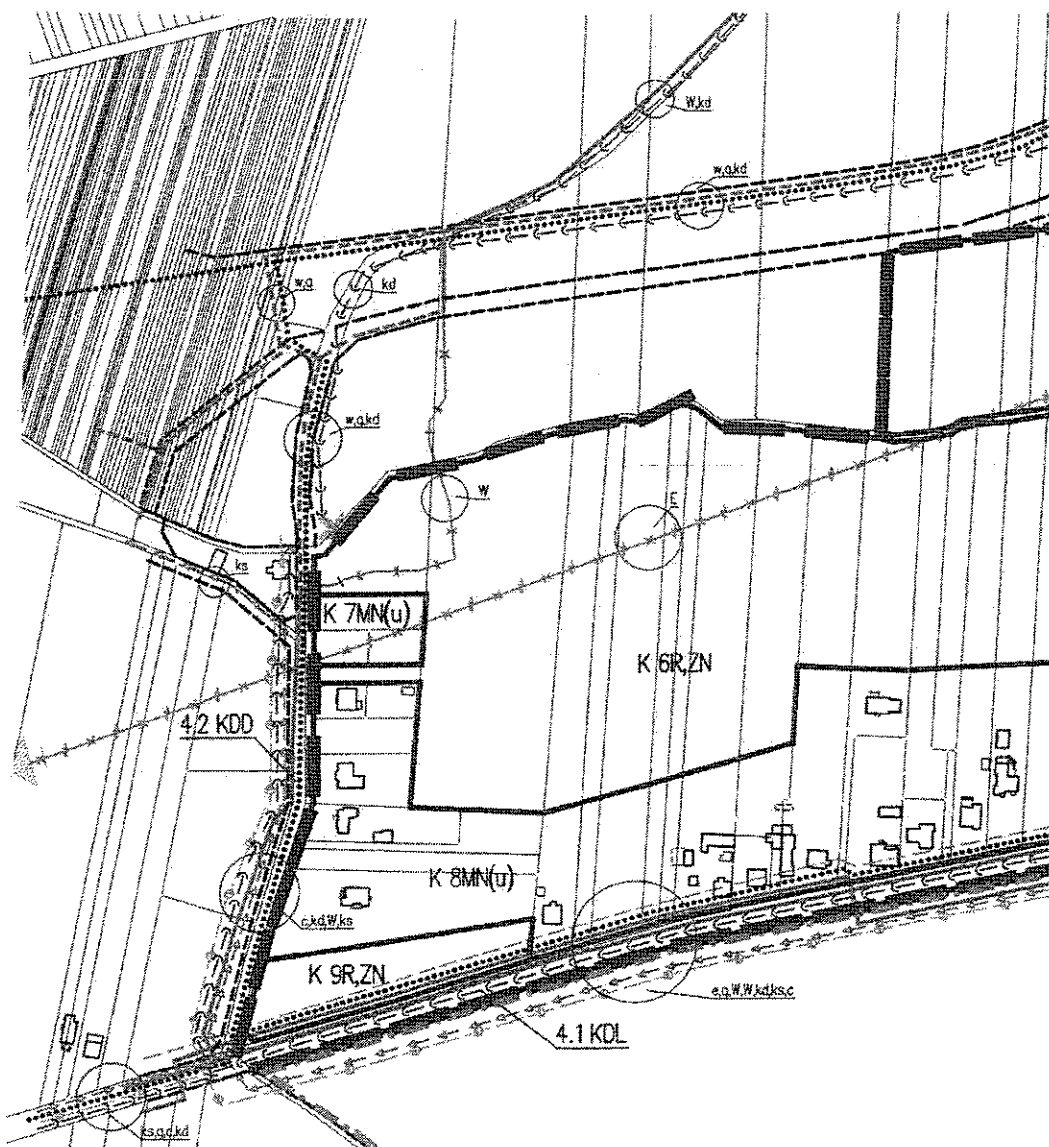
**ZAŁĄCZNIK NR 3.9b DO UCHWAŁY NR V/19/15  
RADY MIEJSKIEJ W BĘŁCHATOWIE  
Z DNIA 29 STYCZNIA 2015R.**



*[Handwritten signature]*



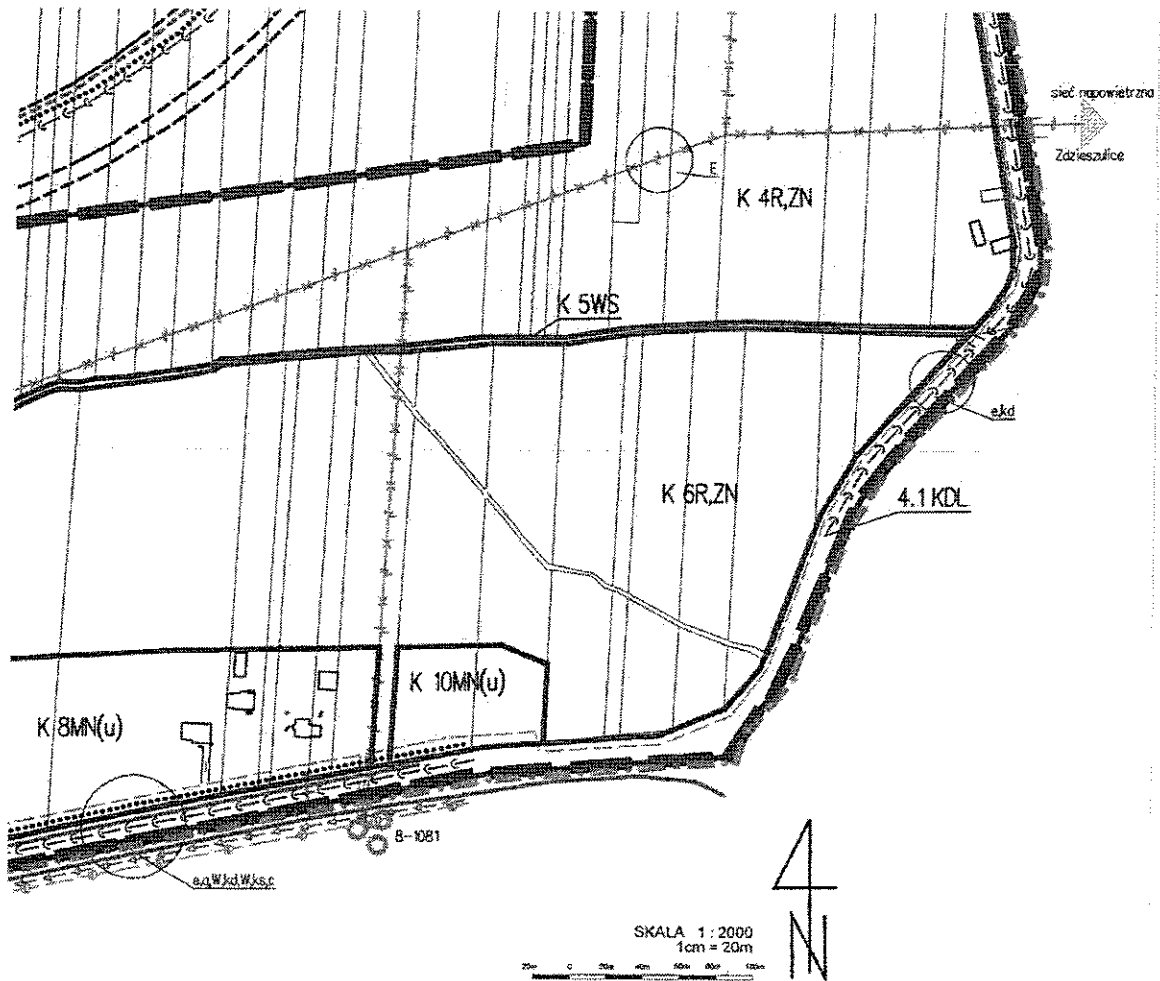
**ZAŁĄCZNIK NR 3.9c DO UCHWAŁY NR V/19/15  
RADY MIEJSKIEJ W BEŁCHATOWIE  
Z DNIA 29 STYCZNIA 2015R.**




**ZAŁĄCZNIK NR 3.9d DO UCHWAŁY NR V/19/15  
RADY MIEJSKIEJ W BEŁCHATOWIE  
Z DNIA 29 STYCZNIA 2015R.**



*[Handwritten signature]*



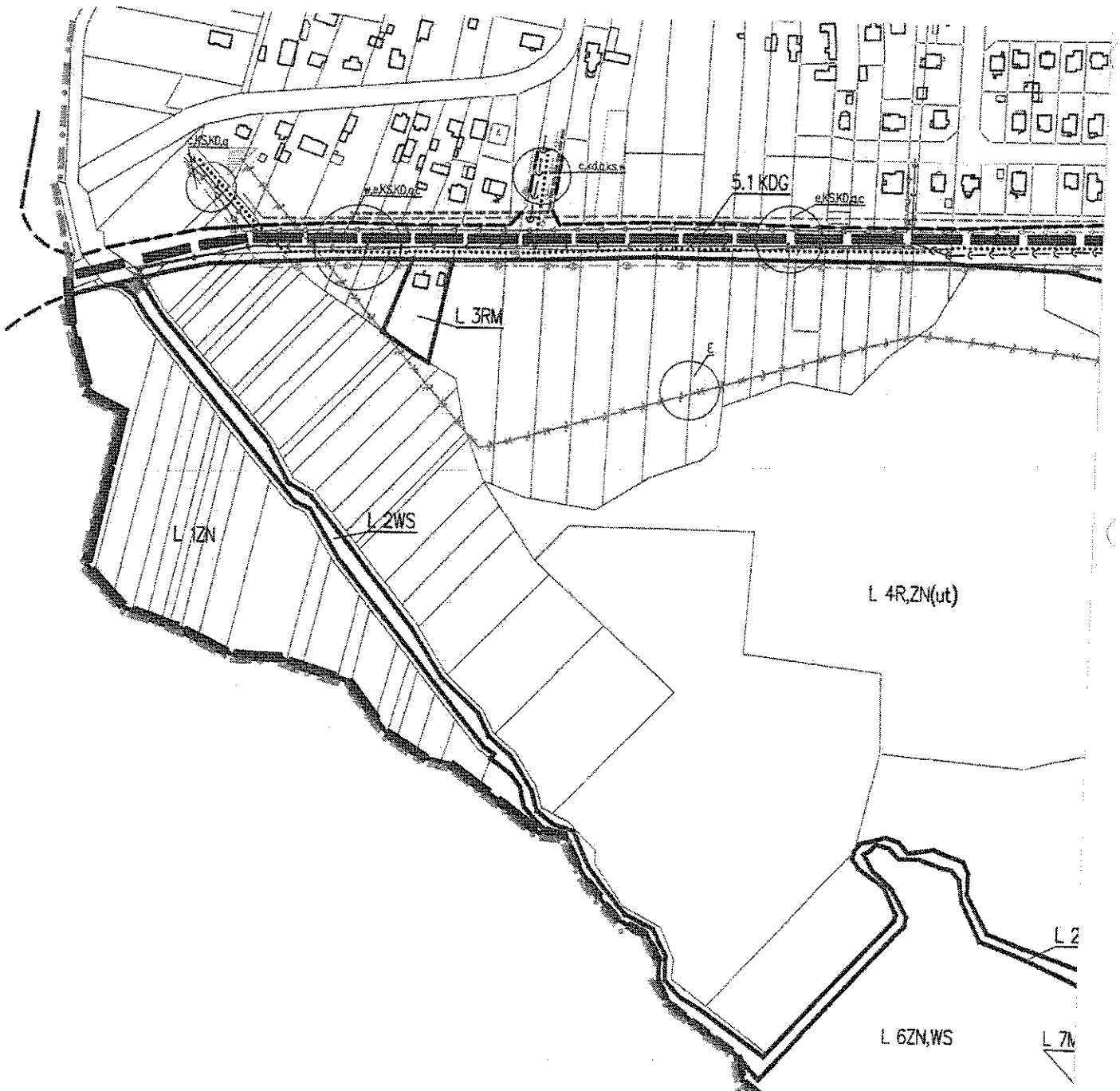
**ZAŁĄCZNIK NR 3.10a DO UCHWAŁY NR V/19/15  
RADY MIEJSKIEJ W BEŁCHATOWIE  
Z DNIA 29 STYCZNIA 2015R.**



**CZĘŚĆ GRAFICZNA PLANU -  
RYSUNEK W SKALI 1:2000  
(DO CEŁÓW PUBLIKACJI ZMNIJSZONO  
50% I PODZIELONO W NIŻEJ  
POKAZANY SPOSÓB NA FORMATKI)**

**INFRASTRUKTURA  
TECHNICZNA**

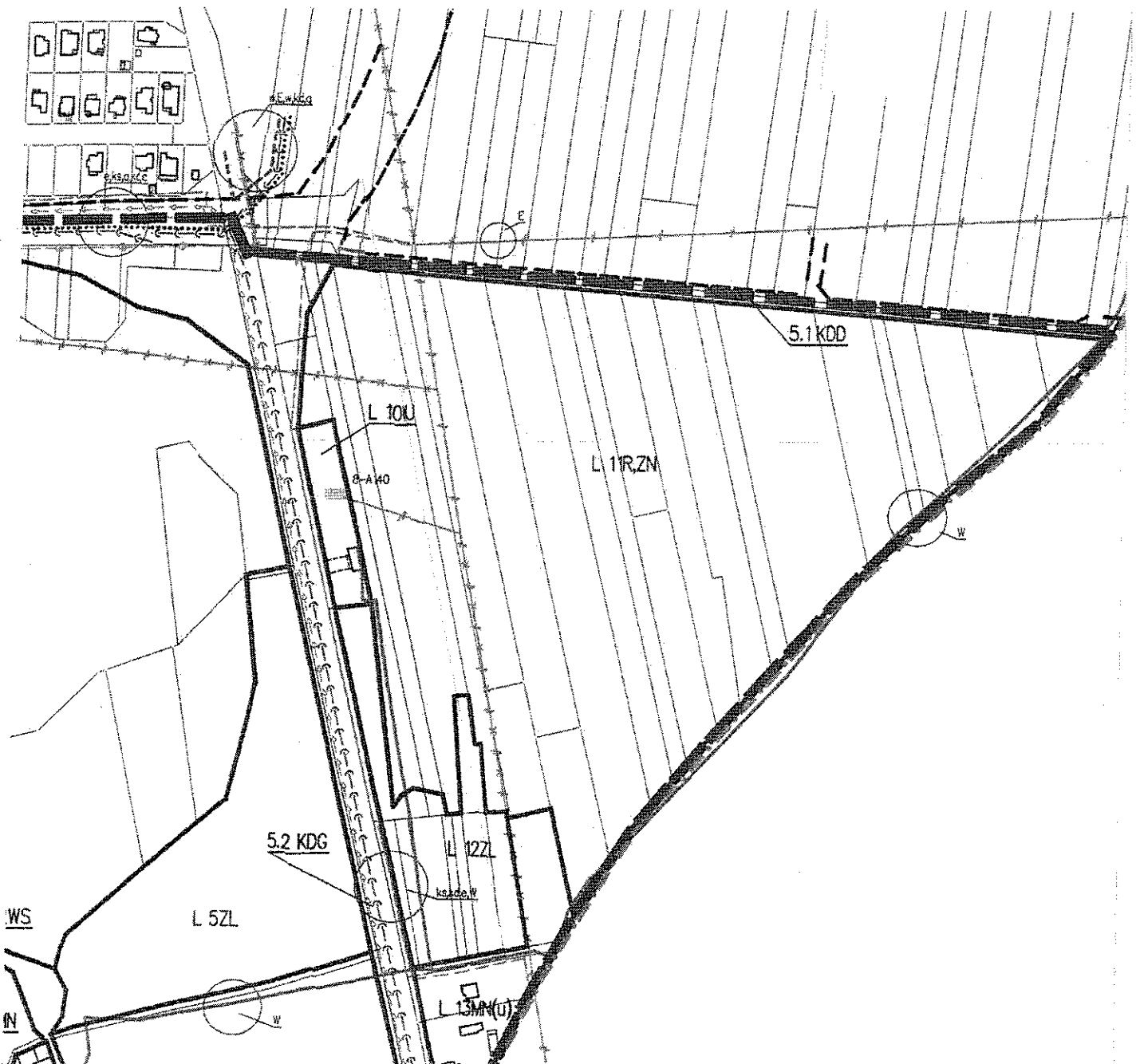
3.10a	3.10b
3.10c	3.10d




**ZAŁĄCZNIK NR 3.10b DO UCHWAŁY NR V/19/15  
RADY MIEJSKIEJ W BĘLCHATOWIE  
Z DNIA 29 STYCZNIA 2015R.**





*[Handwritten signature]*



**ZAŁĄCZNIK NR 3.10c DO UCHWAŁY NR V/19/15  
RADY MIEJSKIEJ W BEŁCHATOWIE  
Z DNIA 29 STYCZNIA 2015R.**



*[Handwritten signature]*

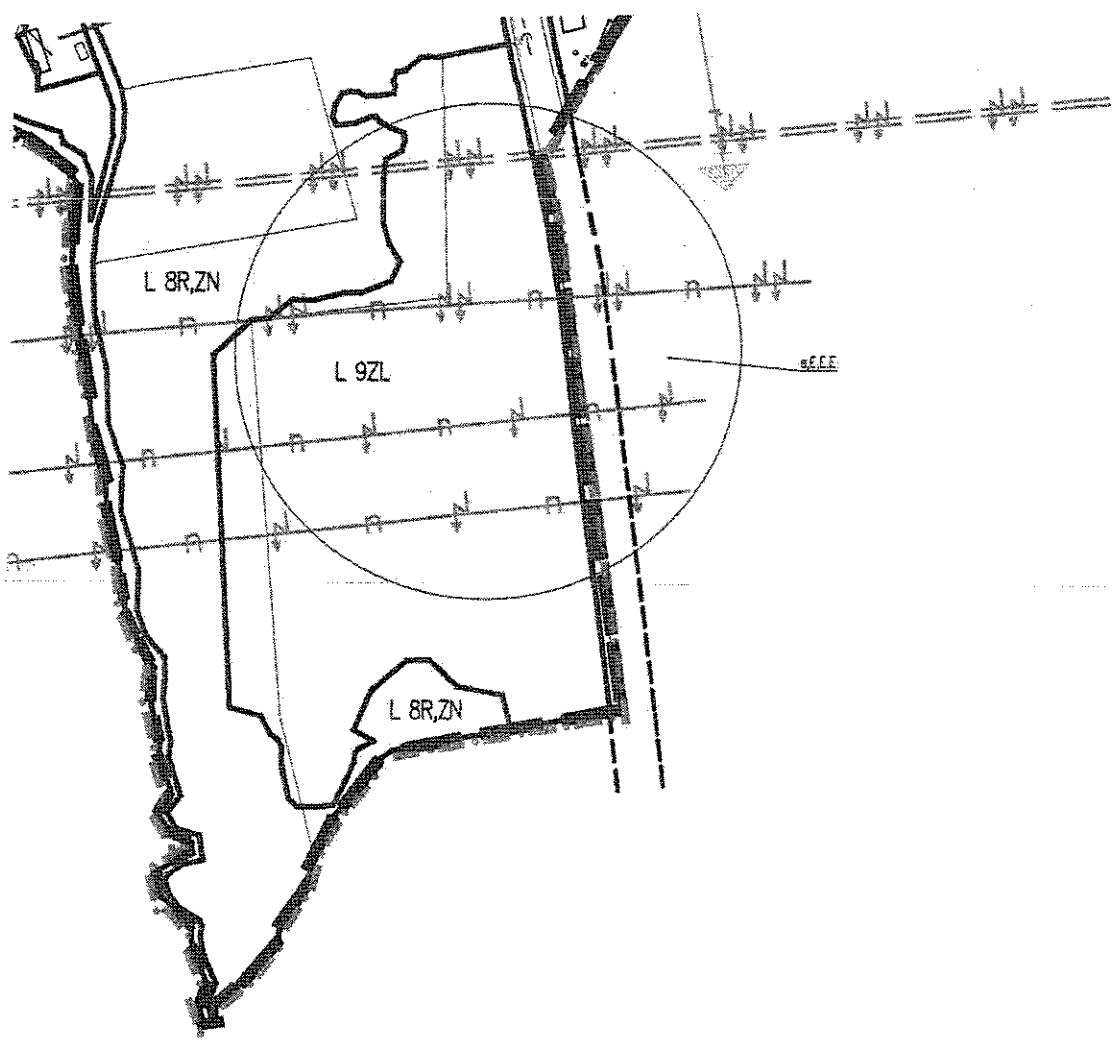




**ZAŁĄCZNIK NR 3.10d DO UCHWAŁY NR V/19/15  
RADY MIEJSKIEJ W BEŁCHATOWIE  
Z DNIA 29 STYCZNIA 2015R.**




*Handwritten signature*

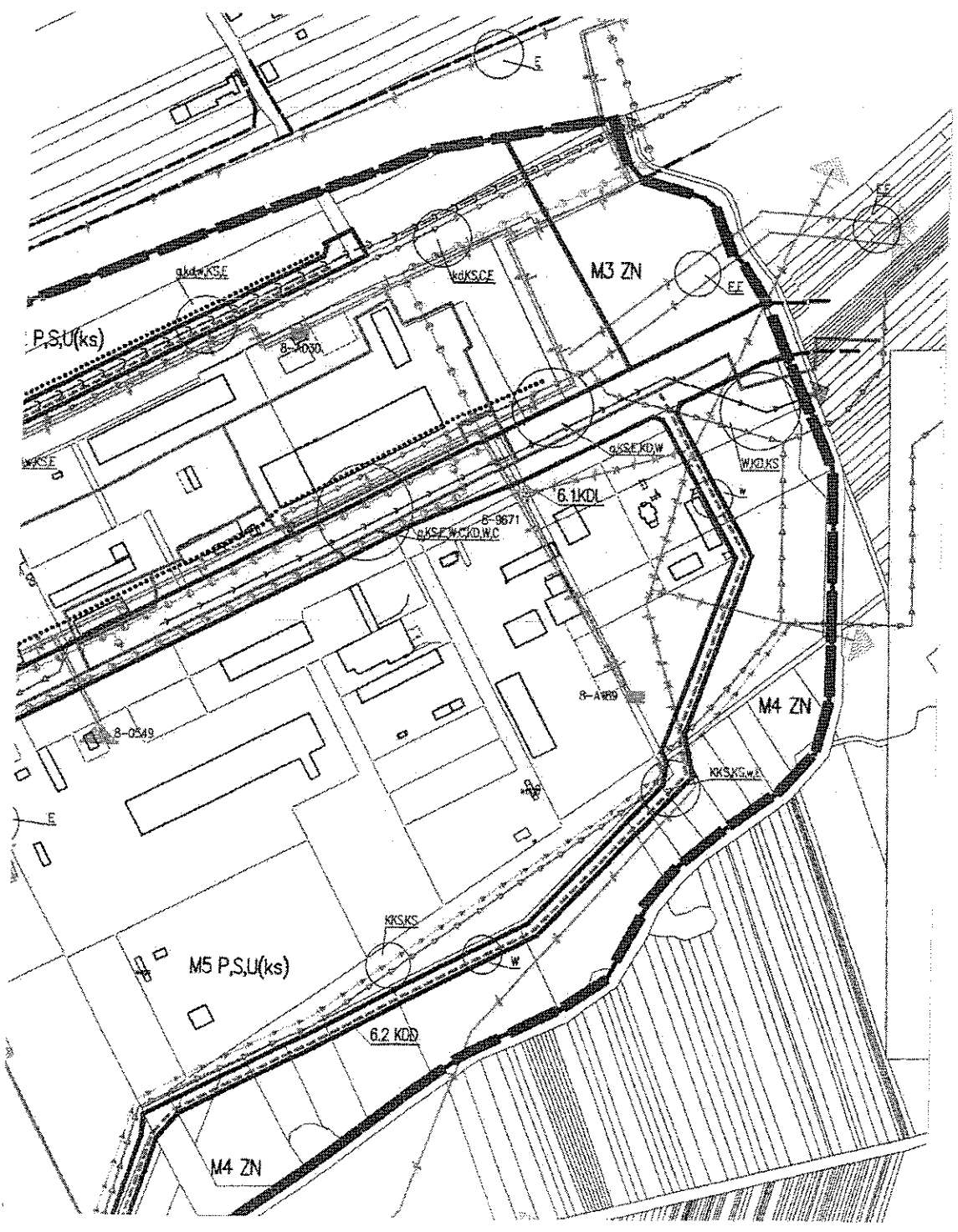




**ZALĄCZNIK NR 3.11b DO UCHWAŁY NR V/19/15  
RADY MIEJSKIEJ W BEŁCHATOWIE  
Z DNIA 29 STYCZNIA 2015R.**



*[Handwritten signature]*

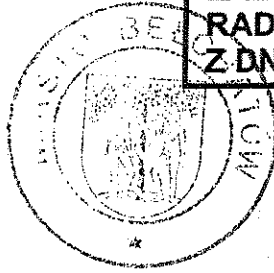




**ZAŁĄCZNIK NR 3.11d DO UCHWAŁY NR V/19/15  
RADY MIEJSKIEJ W BĘŁCHATOWIE  
Z DNIA 29 STYCZNIA 2015R.**



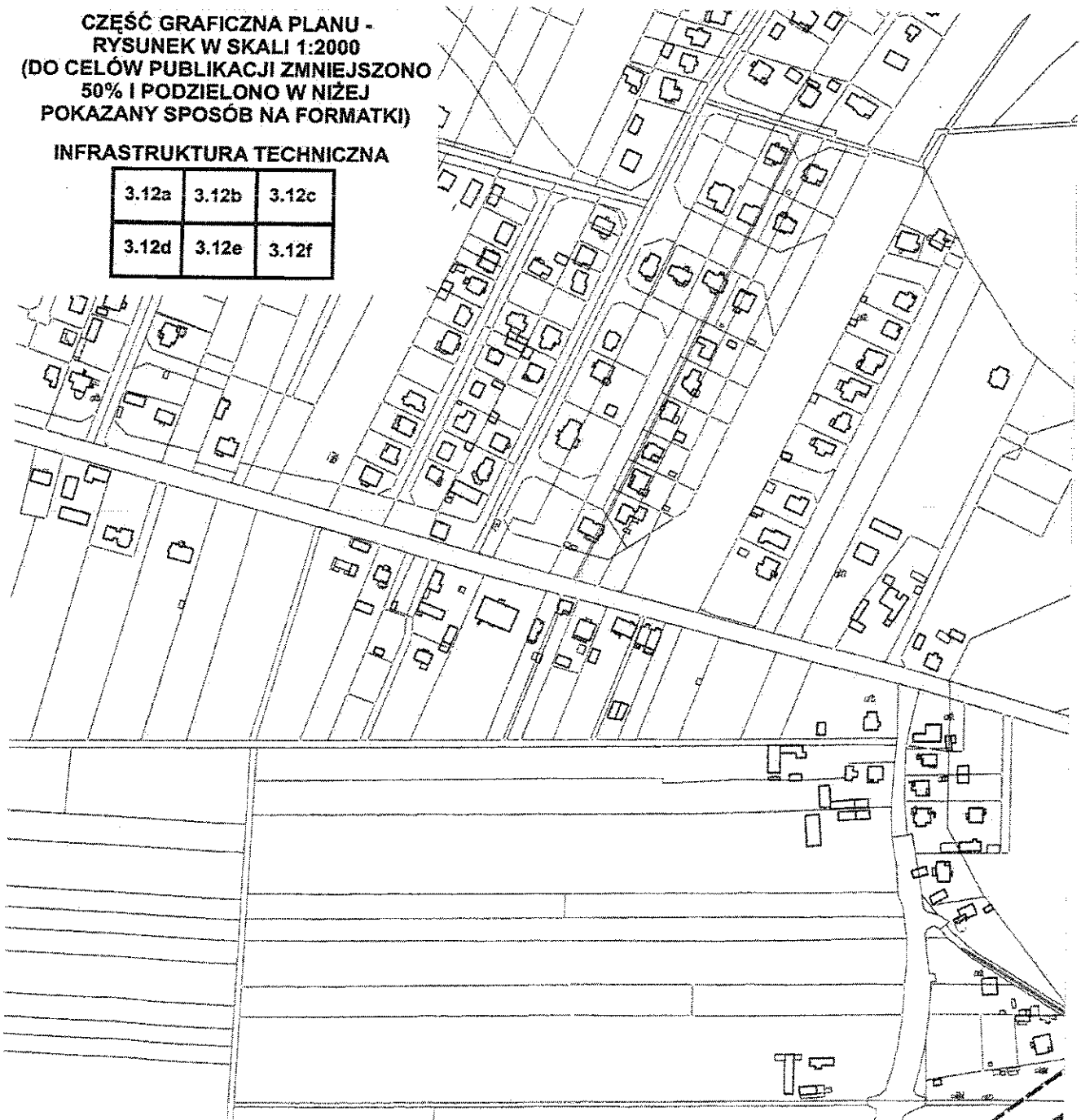
**ZAŁĄCZNIK NR 3.12a DO UCHWAŁY NR V/19/15  
RADY MIEJSKIEJ W BĘŁCHATOWIE  
Z DNIA 29 STYCZNIA 2015R.**



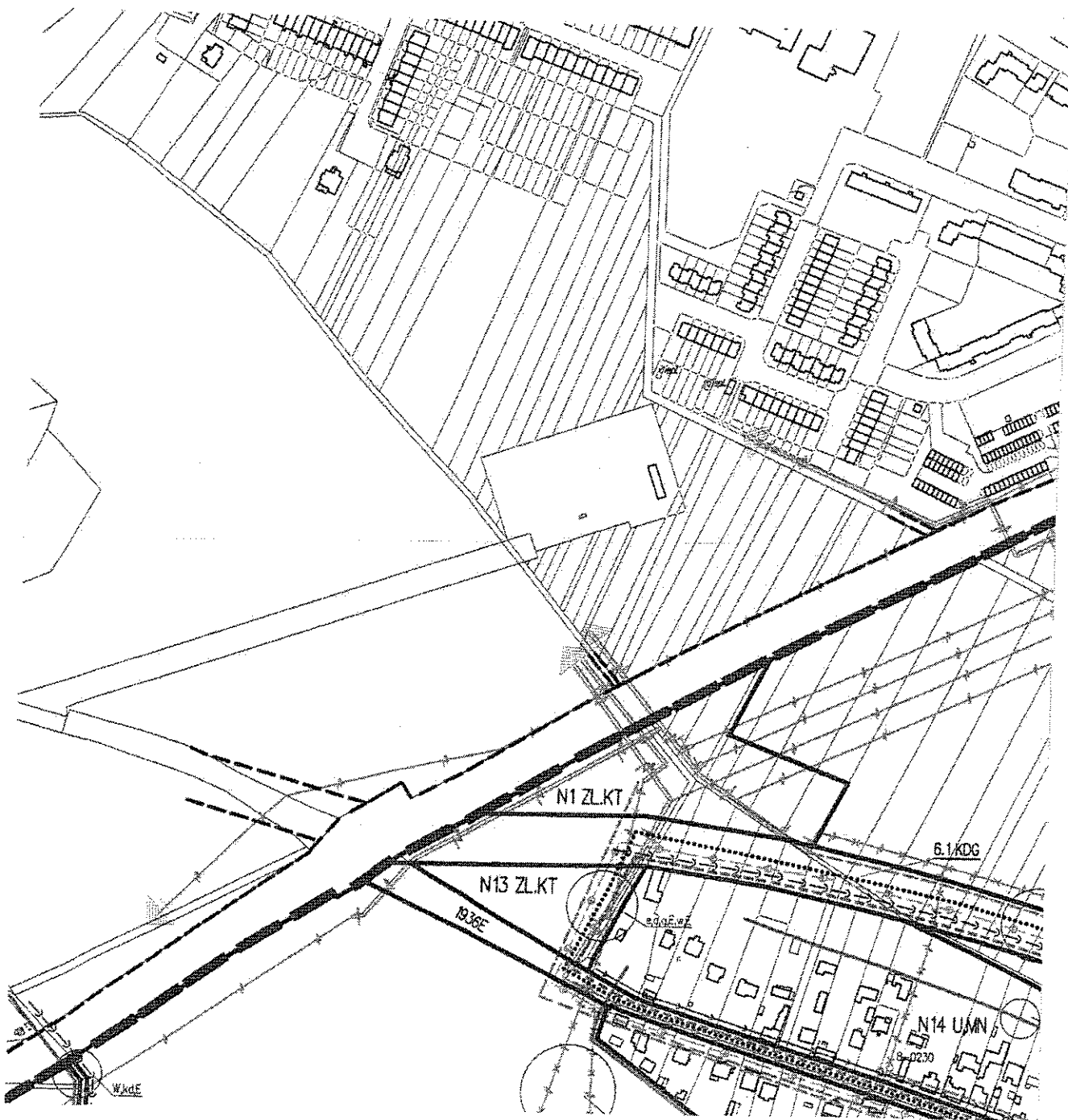

**CZĘŚĆ GRAFICZNA PLANU -  
RYSUNEK W SKALI 1:2000  
(DO CELÓW PUBLIKACJI ZMNIJSZONO  
50% I PODZIELONO W NIŻEJ  
POKAZANY SPOSÓB NA FORMATKI)**

**INFRASTRUKTURA TECHNICZNA**

3.12a	3.12b	3.12c
3.12d	3.12e	3.12f



**ZAŁĄCZNIK NR 3.12b DO UCHWAŁY NR V/19/15  
RADY MIEJSKIEJ W BĘŁCHATOWIE  
Z DNIA 29 STYCZNIA 2015R.**



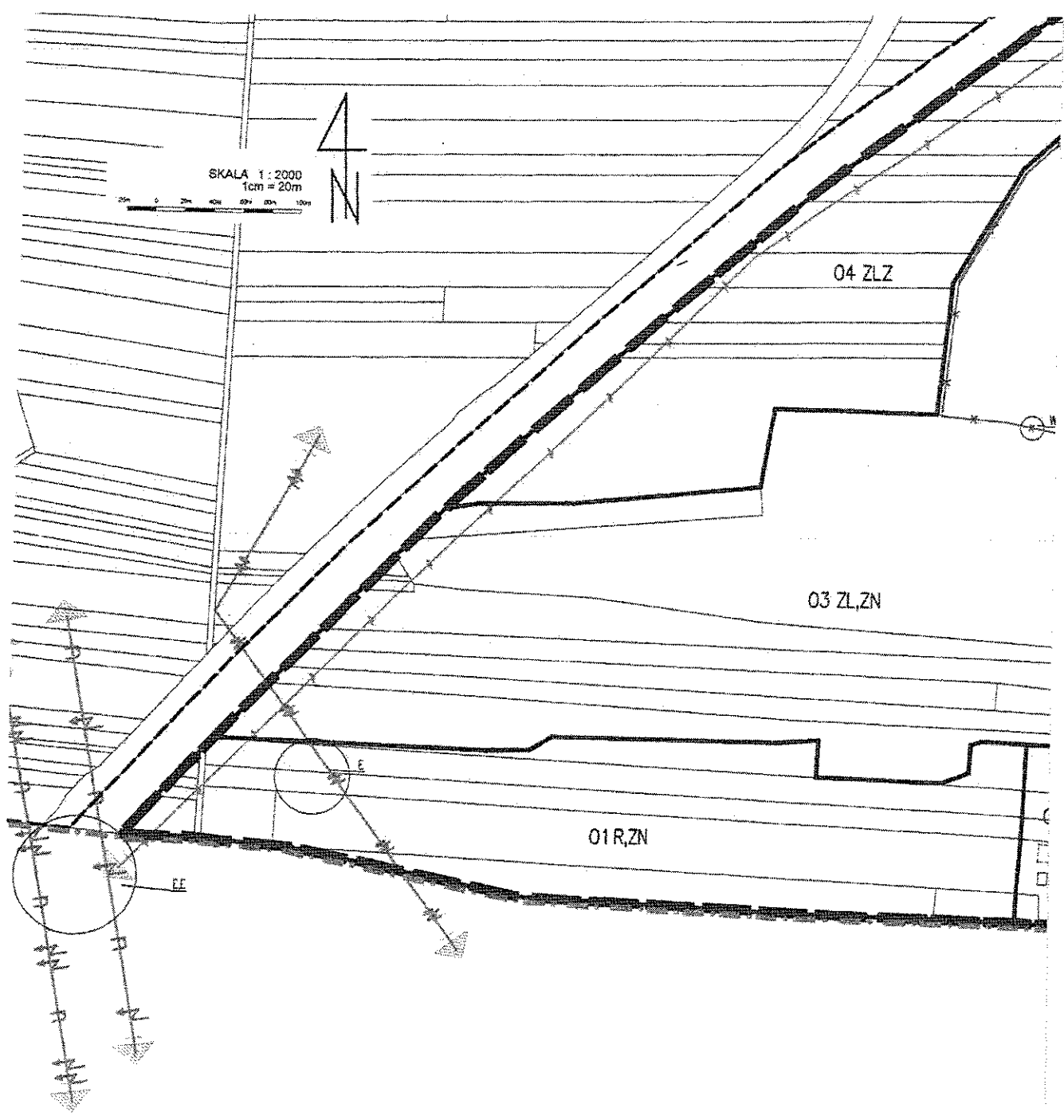




**ZAŁĄCZNIK NR 3.12d DO UCHWAŁY NR VI/19/15  
RADY MIEJSKIEJ W BĘLCHATOWIE  
Z DNIA 29 STYCZNIA 2015R.**



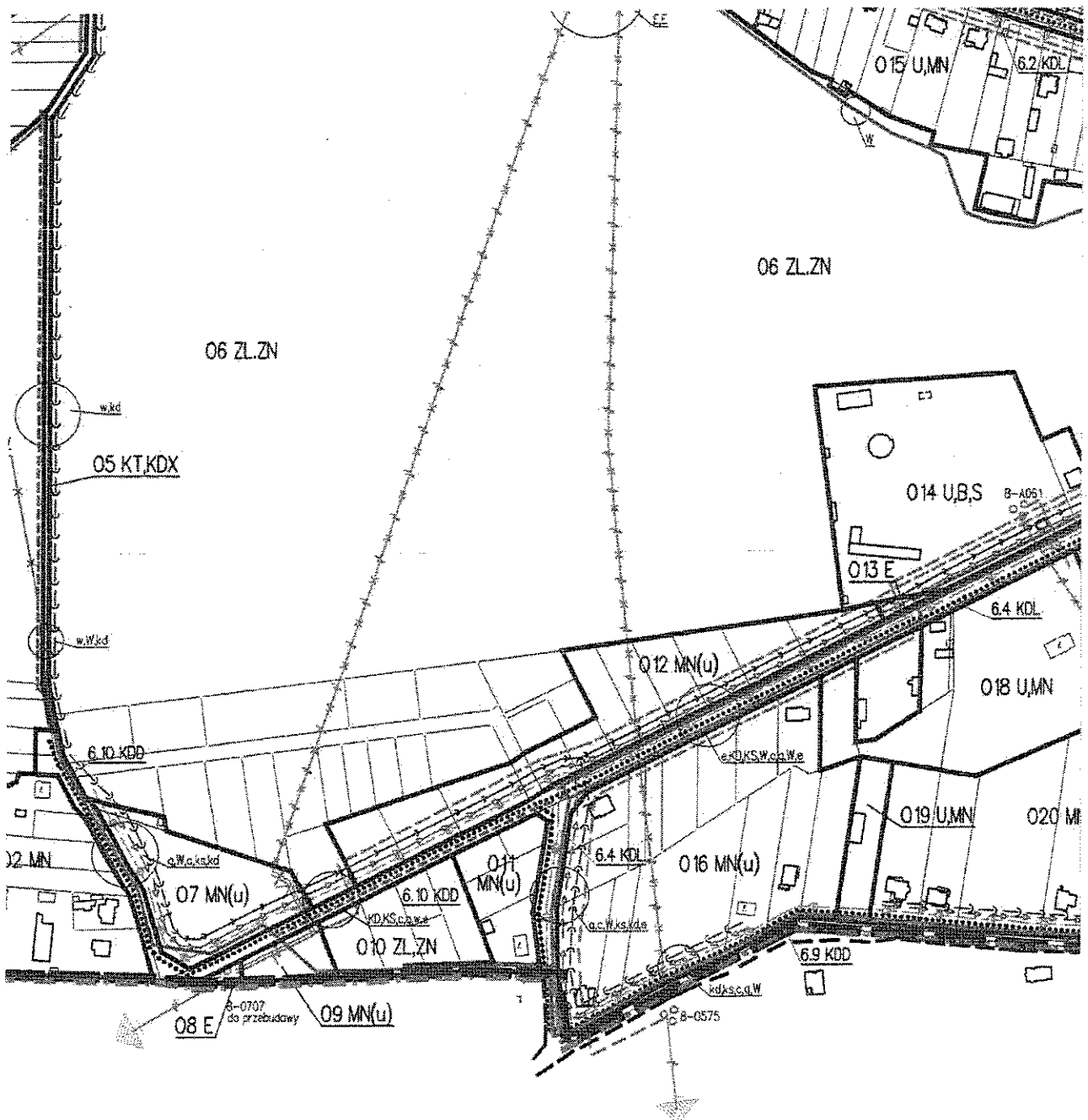
*[Handwritten signature]*



**ZAŁĄCZNIK NR 3.12e DO UCHWAŁY NR V/19/15  
RADY MIEJSKIEJ W BEŁCHATOWIE  
Z DNIA 29 STYCZNIA 2015R.**




*[Handwritten signature]*





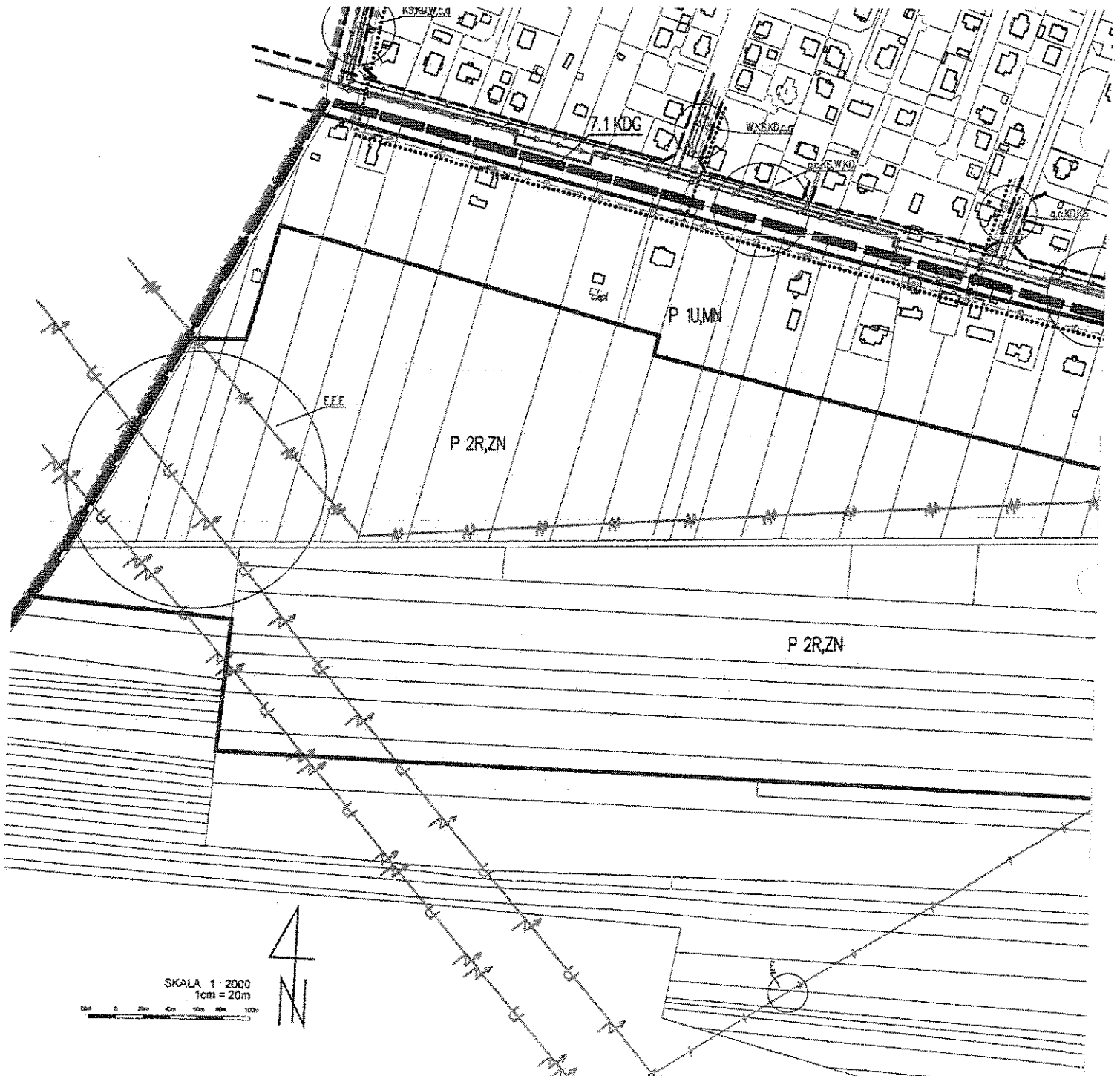
**ZAŁĄCZNIK NR 3.13a DO UCHWAŁY NR V/19/15  
RADY MIEJSKIEJ W BEŁCHATOWIE  
Z DNIA 29 STYCZNIA 2015R.**



CZEŚĆ GRAFICZNA PLANU -  
RYSUNEK W SKALI 1:2000  
(DO CELÓW PUBLIKACJI ZMNIJSZONO  
50% I PODZIELONO W NIŻEJ  
POKAZANY SPOSÓB NA FORMATKI!)


INFRASTRUKTURA TECHNICZNA

3.13a	3.13b
-------	-------





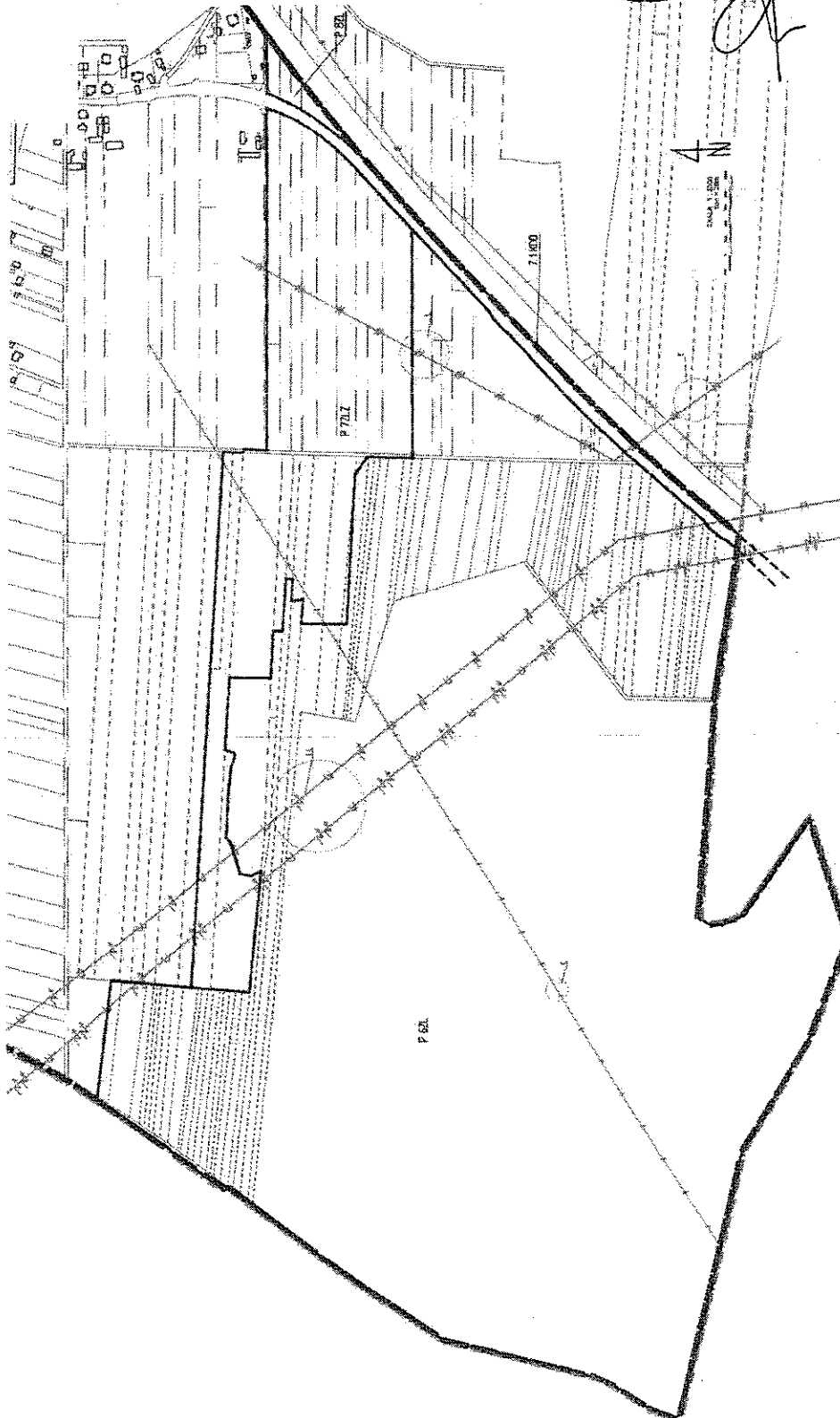
**ZAŁĄCZNIK NR 3.14 DO UCHWAŁY NR V/19/15  
RADY MIEJSKIEJ W BEŁCHATOWIE  
Z DNIA 29 STYCZNIA 2015R.**




CZEŚĆ GRAFICZNA PLANU -  
RYSUNEK W SKALI 1:2000  
(DO CELÓW PUBLIKACJI ZMNIJSZONO  
75% I PODZIELONO W NIŻEJ  
POKAZANY SPOSÓB NA FORMATKI)

INFRASTRUKTURA TECHNICZNA

3.14



**ZAŁĄCZNIK NR 3.15a DO UCHWAŁY NR V/19/15  
RADY MIEJSKIEJ W BEŁCHATOWIE  
Z DNIA 29 STYCZNIA 2015R.**








LEGENDA DO PLANSZY  
INFRASTRUKTURY TECHNICZNEJ






3.15a	3.15b	3.15c
-------	-------	-------

# LEGENDA










## OZNACZENIA LINIOWE

-  granica administracyjna miasta
-  granice obszaru objętego planem
-  linie rozgraniczające tereny o różnym przeznaczeniu lub sposobie użytkowania, będące poza granicą obszaru objętego planem
-  linie rozgraniczające tereny o różnym przeznaczeniu lub sposobie użytkowania
-  przypuszczalne linie rozgraniczające ulic - poza obszarem objętym planem





## ZAOPATRZENIE W WODĘ

-  istniejące sieci wodociągowe
-  istniejące sieci wodociągowe tłoczne
-  istniejące sieci wodociągowe do likwidacji
-  projektowane sieci wodociągowe
-  studnie

## ODPROWADZANIE ŚCIEKÓW

-  istniejące sieci kanalizacji sanitarnej tłocznej
-  projektowane sieci kanalizacji sanitarnej tłocznej
-  istniejące sieci kanalizacji sanitarnej grawitacyjnej
-  projektowane sieci kanalizacji sanitarnej grawitacyjnej
-  przepompownie
-  projektowane sieci kanalizacji deszczowej tłocznej
-  istniejące sieci kanalizacji deszczowej
-  projektowane sieci kanalizacji deszczowej
-  zbiornik retencyjny



## ZAOPATRZENIE W GAZ

-  istniejący przebieg gazociągu wysokiego ciśnienia
-  istniejący przebieg gazociągu średniego ciśnienia
-  projektowany przebieg gazociągu wysokiego ciśnienia
-  projektowany przebieg gazociągu średniego ciśnienia















**ZAŁĄCZNIK NR 3.15b DO UCHWAŁY NR V/19/15  
RADY MIEJSKIEJ W BEŁCHATOWIE  
Z DNIA 29 STYCZNIA 2015R.**



**ZAOPIATRZENIE W CIEPŁO**






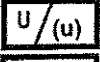
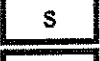

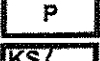
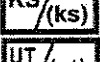

-  istniejące sieci ciepłownicze
-  projektowane sieci ciepłownicze

**ELEKTROENERGETYKA**

-  istniejące elektroenergetyczne, napowietrzne linie sieci NN 400 kV
-  istniejące elektroenergetyczne, napowietrzne linie sieci NN 220 kV
-  istniejące elektroenergetyczne, napowietrzne linie sieci WN 110 kV
-  istniejące elektroenergetyczne, napowietrzne linie sieci rozdzielczej SN 15 kV
-  istniejące elektroenergetyczne, napowietrzne linie sieci rozdzielczej SN 15 kV przeznaczone do likwidacji
-  istniejące elektroenergetyczne, kablowe linie sieci rozdzielczej SN 15 kV
-  istniejące elektroenergetyczne, kablowe linie sieci rozdzielczej SN 15 kV do likwidacji
-  projektowane elektroenergetyczne, napowietrzne linie sieci NN 400 kV
-  projektowane kablowe linie rozdzielcze SN 15kV
-  istniejące stacje transformatorowo-rozdzielcze 15/0,4 kV (8-0000)
-  projektowane stacje transformatorowo-rozdzielcze 15/0,4 kV
-  istniejące stacje transformatorowe słupowe
-  istniejące stacje transformatorowe słupowe do likwidacji
-  istniejące stacje transformatorowo-rozdzielcze - abonenckie (8-A000)


**PRZEZNACZENIE TERENÓW**

**przeznaczenie podstawowe / (dopuszczalne)**

-  tereny zabudowy mieszkaniowej wielorodzinnej
-  tereny zabudowy mieszkaniowej jednorodzinnej
-  tereny zabudowy zagrodowej
-  tereny zabudowy usługowej - usługi publiczne
-  tereny sportu i rekreacji
-  tereny zabudowy usługowej
-  tereny składów
-  tereny baz sprzętowych
-  tereny zabudowy produkcyjnej
-  tereny parkingów
-  tereny urządzeń infrastruktury technicznej



**ZAŁĄCZNIK NR 3.15c DO UCHWAŁY NR V/19/15  
RADY MIEJSKIEJ W BEŁCHATOWIE  
Z DNIA 29 STYCZNIA 2015R.**



<b>ZP</b>	tereny zieleni urządzonej *
<b>ZC</b>	tereny cmentarzy
<b>ZN</b>	tereny zieleni naturalnej
<b>R</b>	tereny użytków rolnych
<b>ZLZ</b>	tereny zalesień
<b>ZL</b>	tereny lasów i zalesień
<b>ZD</b>	tereny ogródków działkowych
<b>WS</b>	tereny wód powierzchniowych
<b>E / (e)</b>	tereny stacji transformatorowo - rozdzielczych
<b>KT</b>	tereny korytarzy technologicznych
<b>KX</b>	tereny głównych ciągów pieszych
<b>KDX</b>	tereny ciągów pieszo - jezdnych
<b>komunikacja</b>	
<b>KDGP</b>	tereny ulic (dróg) głównych ruchu przyspieszonego "GP"
<b>KDG</b>	tereny ulic (dróg) głównych "G"
<b>KDZ</b>	tereny ulic (dróg) zbiorczych "Z"
<b>KDL</b>	tereny ulic (dróg) lokalnych "L"
<b>KDD</b>	tereny ulic (dróg) dojazdowych "D"

Dla czytelności rysunku przebiegi niektórych sieci infrastruktury technicznej pokazano poza liniami rozgraniczającymi dróg i ulic.

**Rozstrzygnięcie o sposobie rozpatrzenia uwag złożonych do projektu miejscowego planu zagospodarowania przestrzennego fragmentów miasta Bełchatowa**

Projekt miejscowego planu zagospodarowania przestrzennego fragmentów miasta Bełchatowa wyłożony był do publicznego wglądu po raz pierwszy w dniach od 7 do 28 kwietnia 2014r. Do 12 maja 2014 r. osoby mające uwagi do ustaleń wyłożonego projektu, mogły je zgłaszać. W wyznaczonym terminie wpłynęło 10 uwag.

Uwaga złożona przez Państwa B. i Z. K. dotyczyła braku zgody składających uwagę na przeznaczenie działek o nr nr 75/1 i 75/2 obręb 5 miasta Bełchatowa (własność składających uwagę) na tereny użytków rolnych z jednoczesnym wnioskiem, by działki te przeznaczyć pod zabudowę mieszkaniową jednorodzinną. Uwaga ta **nie została uwzględniona**.

Uwaga złożona przez Państwa T. i A. S. dotyczyła braku zgody składających uwagę na przeznaczenie działek o nr nr 74/1 i 74/2 obręb 5 miasta Bełchatowa (własność składających uwagę) na tereny użytków rolnych z jednoczesnym wnioskiem, by działki te przeznaczyć pod zabudowę mieszkaniową jednorodzinną. Uwaga ta **nie została uwzględniona**.

Uwaga złożona przez Pana M.N. dotyczyła braku zgody składającego uwagę na przeznaczenie działki o nr 69/3 obręb 5 miasta Bełchatowa na tereny użytków rolnych z jednoczesnym wnioskiem, by działki te przeznaczyć pod zabudowę mieszkaniową jednorodzinną. Uwaga ta **nie została uwzględniona**.

Uwaga złożona przez mieszkańców z ulicy Grażyny: Pana P.K, Panią D.M., Pana K.D., Pana B.C., Panią Z.R., Pana M.K. dotyczyła tego, aby umożliwić i uwzględnić w projekcie planu dojazd do działek składających uwagę ze strony ulicy Lipowej poprzez istniejącą drogę, usytuowaną na działce nr 65/8 obręb 7. Uwaga ta została **uznana za bezzasadną**.

Uwaga złożona przez Pana T.G. dotyczyła tego, by w projekcie planu zmienić przebieg projektowanej drogi, oznaczonej symbolem 6.4KDD przez teren działki nr 35 obręb 16. Uwaga ta **nie została uwzględniona**.

Uwaga złożona przez Pana K.K. dotyczyła:

- 1) braku zgody składającego uwagę na przeznaczenie części działki nr 216 obręb 16 miasta Bełchatowa na drogę oznaczoną w projekcie planu symbolem 6.1KDG (obwodnica południowa miasta);
- 2) braku zgody składającego uwagę na przeznaczenie części działki nr 216 obręb 16 miasta Bełchatowa na parking (teren oznaczony w projekcie planu symbolem N19ZP,KS) z jednoczesnym wnioskiem, by teren ten przeznaczyć pod lokalizację wielkoformatowych nośników reklamowych (o powierzchni 12m<sup>2</sup>, 18 m<sup>2</sup>), ekranów led oraz umożliwić tam realizację tymczasowych i trwale związanych z gruntem obiektów handlowych oraz określić bezpośredni dojazd do tego terenu z ulic przyległych.

Uwaga ta **nie została uwzględniona**.

Uwaga złożona przez Państwa Z. i I.S. dotyczy tego, by w projekcie planu umieścić zapis dotyczący projektowanych instalacji w działkach o nr nr 80/6 i 80/12 obr. 11 miasta Bełchatowa, stanowiących dojazd do działek przyległych. Uwaga ta została **uznana za bezzasadną**.

Uwaga złożona przez Pana K.Z. dotyczyła tego, by:

- 1) w projekcie planu działkę o nr 232 obręb 3 miasta Bełchatowa przeznaczyć w całości pod zabudowę mieszkaniową jednorodzinną;
- 2) na ww. terenie dopuścić lokalizację budynków garażowych i gospodarczych bezpośrednio w granicy z działkami sąsiednimi;
- 3) w zapisach dotyczących zasad scalania i podziału nieruchomości określić kąt położenia granic działek w stosunku do pasa drogowego ulic przyległych z marginesem uwzględniającym stan istniejący;
- 4) rozszerzyć zapis dotyczący obsługi komunikacyjnej o możliwość przebudowy lub zmiany lokalizacji istniejących zjazdów z ul. Pabianickiej;

- 5) umożliwić odprowadzenie wód deszczowych powierzchniowo na teren własnej działki;
- 6) dopuścić ogrzewania z lokalnych kotłowni wyposażonych w nisko emisyjne źródła ciepła lub wykorzystujące bez emisyjne technologie grzewcze.

Uwaga ta **nie została uwzględniona**.

Uwaga złożona przez Panią D. K. dotyczy tego, by tereny działek o nr nr 4/4, 4/5, 4/6, 4/7, 4/8, 4/9, 4/10, 4/11, 4/12 obręb 6 miasta Bełchatowa (których właścicielką jest składająca uwagę) przeznaczyć pod zabudowę mieszkaniową jednorodzinną. Uwaga ta **nie została uwzględniona**.

Uwaga złożona przez Państwa A. i Ł. O. - właściciele działki nr 157/30 obręb 18. Dotyczyła ona tego, by na rysunku planu nie zaznaczać przebiegu rowu melioracyjnego - z uwagi na to, że nie figuruje on w aktualnym rejestrze gruntów. Uwaga ta **nie została uwzględniona**.

Po raz drugi projekt planu został wyłożony był do publicznego wglądu w dniach od 5 do 26 września 2014r. Do 2014 r. osoby mające uwagi do ustaleń wyłożonego projektu, mogły je zgłaszać do 10 października 2014r. W wyznaczonym terminie wpłynęły 4 uwagi.

Uwaga złożona przez Pana K.K. dotyczyła:

- 1) braku zgody składającego uwagę na przeznaczenie części działki nr 216 obręb 16 miasta Bełchatowa na drogę oznaczoną w projekcie planu symbolem 6.1KDG (obwodnica południowa miasta);
- 2) braku zgody składającego uwagę na przeznaczenie części działki nr 216 obręb 16 miasta Bełchatowa na parking (teren oznaczony w projekcie planu symbolem N19ZP,KS) z jednoczesnym wnioskiem, by teren ten przeznaczyć pod: zabudowę, lokalizację nośników reklamowych.

Uwaga ta **nie została uwzględniona**.

Uwaga złożona przez Panią A.P. dotyczyła tego, by ustalenia projektu przedmiotowego planu w odniesieniu do terenu działki nr 55/2 obręb 9 miasta Bełchatowa dostosować do zapisów obowiązującego studium uwarunkowań i kierunków zagospodarowania przestrzennego miasta Bełchatowa - poprzez umożliwienie realizacji zabudowy mieszkaniowej na całym terenie przedmiotowej działki. Uwaga ta **nie została uwzględniona**.

Uwaga złożona przez Pana L.H. dotyczyła:

- 1) braku zgody składającego uwagę na przeznaczenie działki nr 309/1 obręb 09 miasta Bełchatowa na zielen naturalną z zakazem lokalizacji zabudowy z jednoczesnym wnioskiem o umożliwienie lokalizacji zabudowy handlowo-usługowej na terenie przedmiotowej działki;
- 2) wniosku o umożliwienie lokalizacji zabudowy na terenach pobliskich cieków wodnych, ale na własne ryzyko inwestora lub właściciela.

Uwaga ta **nie została uwzględniona**.

Uwaga złożona przez mieszkańców ulicy Zamoście oraz Panią B.P., Państwa J. i M. B., Panią M.W., Pana C.H., Panią M.M. i Pana Z.P. dotyczyła:

- 1) braku zgody składających uwagę na drogę oznaczoną w projekcie planu symbolem 6.1KDG (obwodnica południowa miasta);
- 2) braku zgody składających uwagę na przeznaczenie terenów ich działek na użytki rolne, zielen naturalną (teren oznaczony w projekcie planu symbolem N2R,ZN) z jednoczesnym wnioskiem, by teren ten przeznaczyć pod zabudowę mieszkaniową lub grunty rolne z możliwością zabudowy;
- 3) braku zgody na wyznaczenie w projekcie planu stref ochrony archeologicznej.

Uwaga ta **nie została uwzględniona**.

Uwaga złożona przez Panią B.P., dotyczyła:

- 1) tego, by teren działki nr 153 obręb 16 miasta Bełchatowa przeznaczyć pod zabudowę;
- 2) braku zgody na wyznaczenie na terenie ww. działki stref ochrony archeologicznej.

Uwaga ta **nie została uwzględniona**.

Uwaga złożona przez Państwa J. i M. B. dotyczyła:

- 1) wniosku, by teren działek nr nr 147 i 148 obręb 16 miasta Bełchatowa przeznaczyć pod zabudowę;
- 2) braku zgody na wyznaczenie na terenie ww. działek stref ochrony archeologicznej;
- 3) braku zgody składających uwagę na przebieg przez teren ich działek drogi oznaczonej symbolem 6.1KDG (obwodnica południowa miasta)

Uwaga ta **nie została uwzględniona**.

Uwaga złożona przez Panią M.W. dotyczyła:

- 1) braku zgody składającej uwagę na przeznaczenie terenów działek położonych w obrębie 16 miasta Bełchatowa na użytki rolne, zieleń naturalną z jednoczesnym wnioskiem, by teren ten przeznaczyć na grunty rolne z możliwością zabudowy;
- 2) braku zgody na wyznaczenie w projekcie planu stref ochrony archeologicznej;
- 3) braku zgody składającej uwagę na drogę oznaczoną w projekcie planu symbolem 6.1KDG (obwodnica południowa miasta) z jednoczesną zgodą na budowę drogi osiedlowej.

Uwaga ta **nie została uwzględniona**.

Uwaga złożona przez Pana C.H. dotyczyła:

- 1) wniosku, by teren działki nr 151 obręb 16 miasta Bełchatowa przeznaczyć pod zabudowę;
- 2) braku zgody składającej uwagę na drogę oznaczoną w projekcie planu symbolem 6.1KDG (obwodnica południowa miasta).

Uwaga ta **nie została uwzględniona**.

Uwaga złożona przez Panią M.M. dotyczyła:

- 1) wniosku, by teren działki nr 150 obręb 16 miasta Bełchatowa przeznaczyć pod zabudowę;
- 2) braku zgody składającej uwagę na drogę oznaczoną w projekcie planu symbolem 6.1KDG (obwodnica południowa miasta).

Uwaga ta **nie została uwzględniona**.

Uwaga złożona przez Pana Z.P. dotyczyła:

- 1) wniosku, by teren działek nr 48 i 201 obręb 16 miasta Bełchatowa przeznaczyć pod zabudowę mieszkaniową jednorodzinną;
- 2) braku zgody składającej uwagę na drogę oznaczoną w projekcie planu symbolem 6.1KDG (obwodnica południowa miasta).

Uwaga ta **nie została uwzględniona**.

**Rozstrzygnięcie o sposobie realizacji zapisanych w planie inwestycji z zakresu infrastruktury technicznej, które należą do zadań własnych gminy oraz zasadach ich finansowania, zgodnie z przepisami o finansach publicznych**

Zgodnie z przepisami art. 7 ustawy z dnia 8 marca 1990r. o samorządzie gminnym zaspokajanie zbiorowych potrzeb wspólnoty należy do zadań własnych gminy. W szczególności zadania własne obejmują między innymi problematykę gospodarki przestrzennej, w tym sprawy: - ładu przestrzennego, gospodarki nieruchomościami, ochrony środowiska i przyrody oraz gospodarki wodnej, gminnych dróg, ulic, placów, zaopatrzenia w wodę, kanalizacji, usuwania i oczyszczania ścieków komunalnych, utrzymania urządzeń sanitarnych, wysypisk i unieszkodliwiania odpadów komunalnych.

Do ważniejszych zadań związanych z porządkowaniem i zagospodarowaniem terenu planu należą: wykup gruntów pod nowe ulice i poszerzenie pasów drogowych dróg istniejących, realizacje zieleni urządzonej stanowiącej przestrzeń publiczną, budowa dróg, parkingów, ciągów pieszych i ścieżek rowerowych, urządzenie terenów przestrzeni publicznej – zieleni urządzonej, boisk, placów zabaw dla dzieci; budowa brakujących odcinków sieci wodociągowej i kanalizacyjnej.

Powyższe zadania zostaną umieszczone w programach rozwoju poszczególnych elementów zagospodarowania, Wieloletnim Planie Inwestycyjnym, a następnie w zadaniach rzeczowych budżetu miasta na kolejne lata.

Finansowanie realizacji inwestycji odbywać się będzie w oparciu o budżet Miasta Bełchatowa, z wykorzystaniem środków zewnętrznych: - funduszy strukturalnych Unii Europejskiej, Funduszu Spójności, Funduszu Ochrony Środowiska, środków Spółek Miejskich, środków udostępnianych w Zintegrowanym Programie Operacyjnym Rozwoju Regionalnego.

