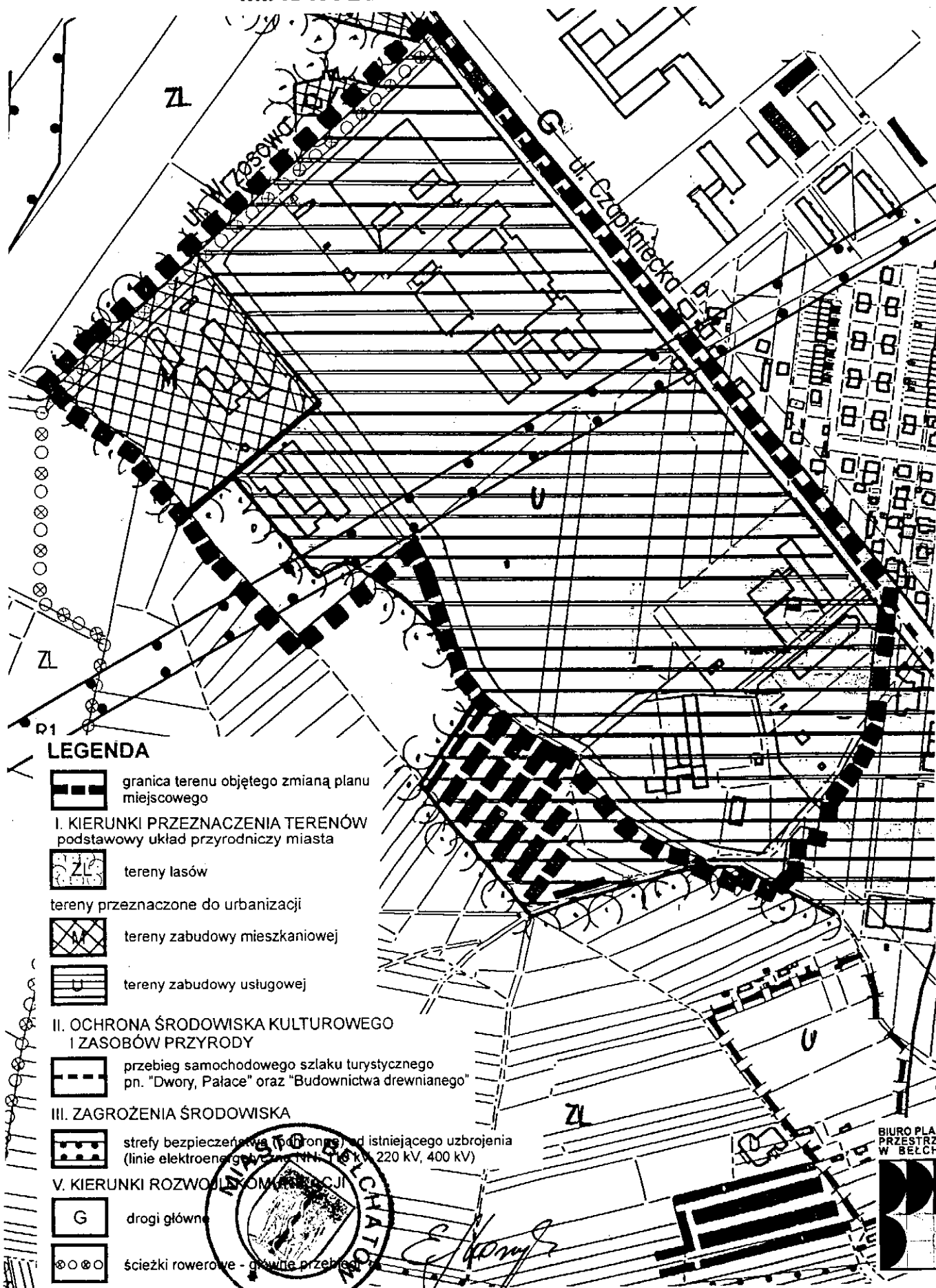


**WYRYS ZE STUDIUM UWARUNKOWAN I KIERUNKÓW
ZAGOSPODAROWANIA PRZESTRZENNEGO
MIASTA BEŁCHATOWA SKALA 1:5000**



LEGENDA



granica terenu objętego zmianą planu miejscowego

**I. KIERUNKI PRZEZNACZENIA TERENÓW
podstawowy układ przyrodniczy miasta**



tereny lasów

tereny przeznaczone do urbanizacji



tereny zabudowy mieszkaniowej



tereny zabudowy usługowej

**II. OCHRONA ŚRODOWISKA KULTUROWEGO
I ZASOBÓW PRZYRODY**



przebieg samochodowego szlaku turystycznego
pn. "Dwory, Pałace" oraz "Budownictwa drewnianego"

III. ZAGROŻENIA ŚRODOWISKA



strefy bezpieczeństwa (odrony) od istniejącego uzbrojenia
(linie elektroenergetyczne NN, 110 kV, 220 kV, 400 kV)

V. KIERUNKI ROZWOJU KOMUNIKACJI



drogi główne




ścieżki rowerowe - główne przebiegi



E. Kowalski

BIURO PLANOWANIA
PRZESTRZENNEGO
W BEŁCHATOWIE



ZAŁĄCZNIK NR 2a DO UCHWAŁY NR XII/85/11
RADY MIEJSKIEJ W BEŁCHATOWIE
Z DNIA 25 SIERPNI 2011R.

CZEŚĆ GRAFICZNA PLANU – RYSUNEK W SKALI 1:1000
(DO CEŁÓW PUBLIKACJI ZMNIEJSZONO DO SKALI 1:2000
I PODZIELONO W NIŻEJ POKAZANY SPOSÓB NA FORMATKI)

PLANSZA PODSTAWOWA

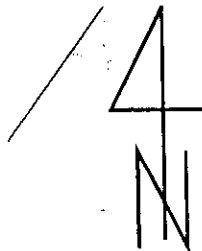
NR 2a	NR 2b	NR 2c
NR 2d	NR 2e	NR 2f

INFRASTRUKTURA TECHNICZNA

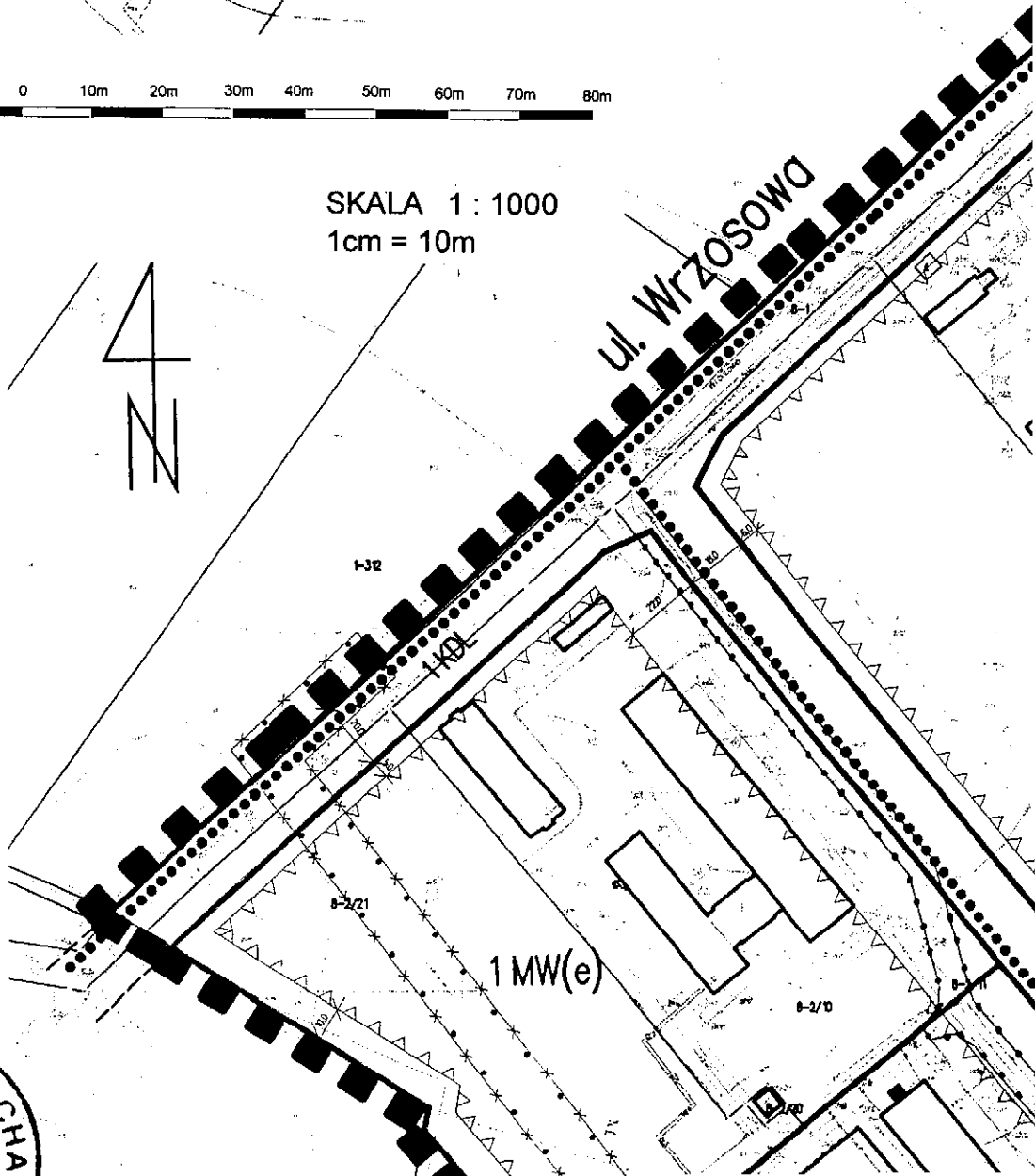
NR 3a	NR 3b	NR 3c
NR 3d	NR 3e	NR 3f

10m 0 10m 20m 30m 40m 50m 60m 70m 80m

SKALA 1 : 1000
1cm = 10m

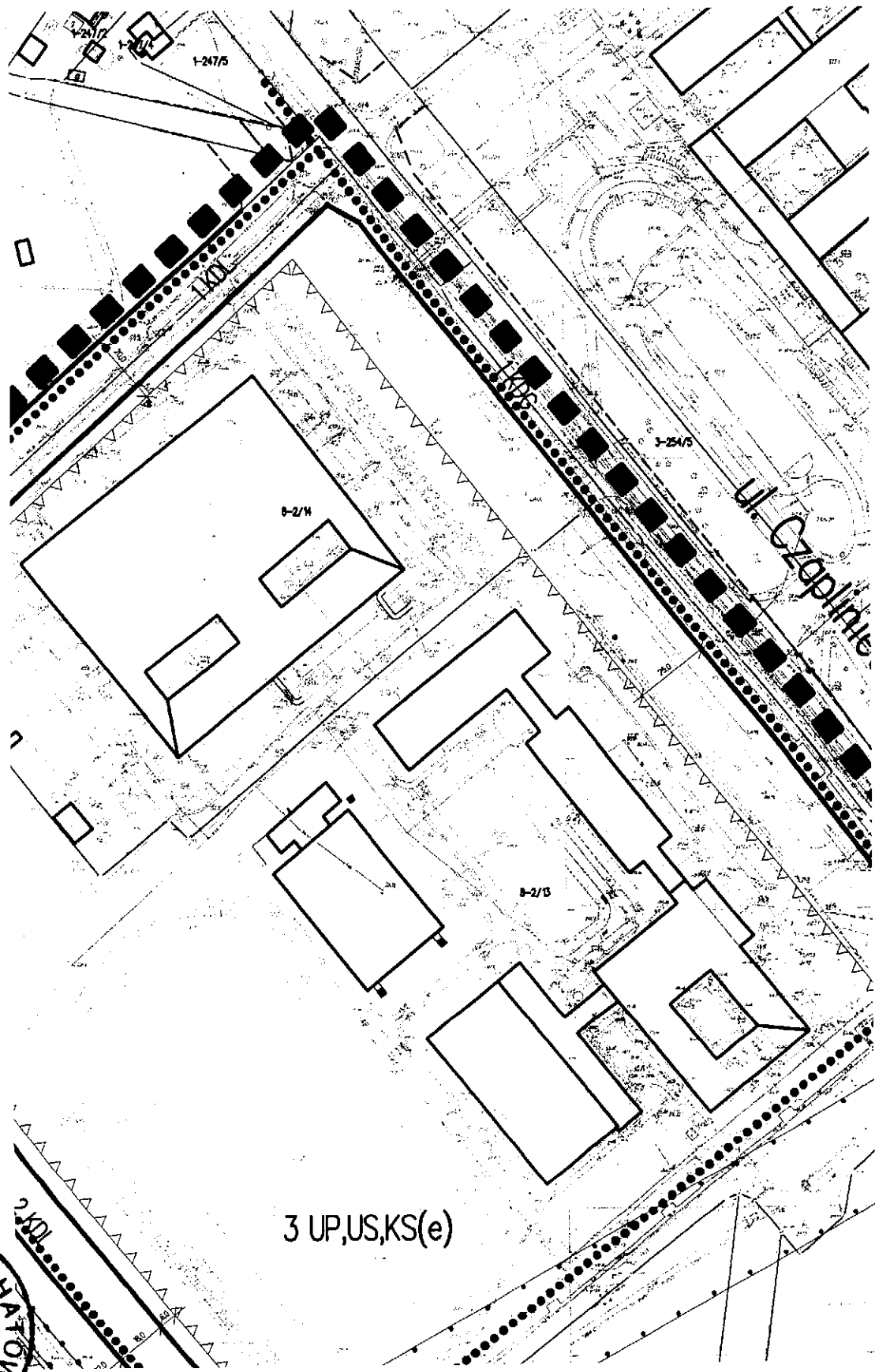


Ul. Wrzosowa



E. Skony

ZAŁĄCZNIK NR 2b DO UCHWAŁY NR XII/85/11
RADY MIEJSKIEJ W BEŁCHATOWIE
Z DNIA 25 SIERPANIA 2011R.

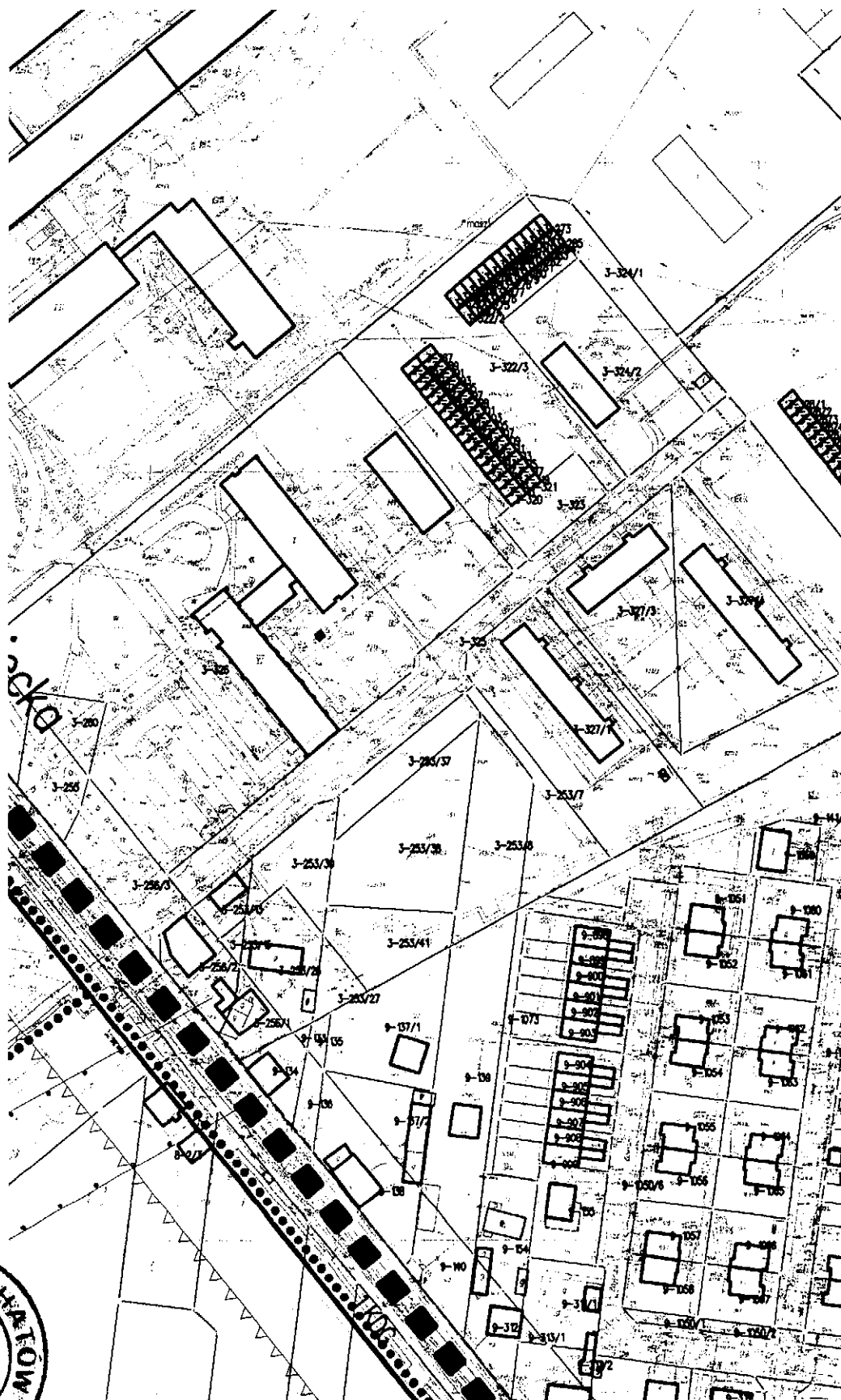


3 UP, US, KS(e)



E. Kowalski








ZAŁĄCZNIK NR 2c DO UCHWAŁY NR XII/85/11
RADY MIEJSKIEJ W BEŁCHATOWIE
Z DNIA 25 SIERPNI 2011R.



E. Skonup

LEGENDA



OZNACZENIA LINIOWE

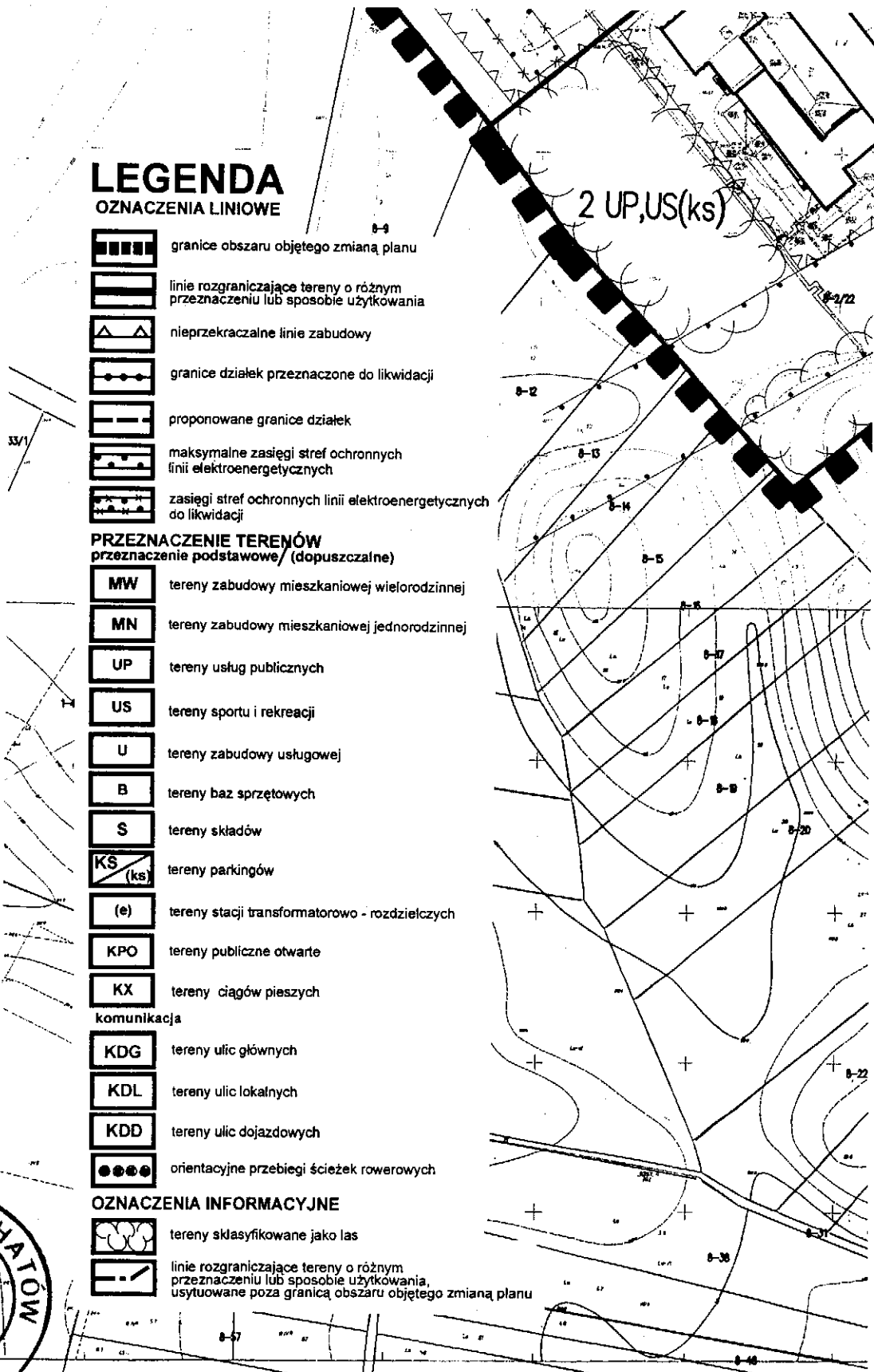
-  granice obszaru objętego zmianą planu
-  linie rozgraniczające tereny o różnym przeznaczeniu lub sposobie użytkowania
-  nieprzekraczalne linie zabudowy
-  granice działek przeznaczone do likwidacji
-  proponowane granice działek
-  maksymalne zasięgi stref ochronnych linii elektroenergetycznych
-  zasięgi stref ochronnych linii elektroenergetycznych do likwidacji

PRZEZNACZENIE TERENÓW przeznaczenie podstawowe/ (dopuszczalne)

-  MW tereny zabudowy mieszkaniowej wielorodzinnej
-  MN tereny zabudowy mieszkaniowej jednorodzinnej
-  UP tereny usług publicznych
-  US tereny sportu i rekreacji
-  U tereny zabudowy usługowej
-  B tereny baz sprzętowych
-  S tereny składów
-  KS (ks) tereny parkingów
-  (e) tereny stacji transformatorowo - rozdzielczych
-  KPO tereny publiczne otwarte
-  KX tereny ciągów pieszych komunikacja
-  KDG tereny ulic głównych
-  KDL tereny ulic lokalnych
-  KDD tereny ulic dojazdowych
-  orientacyjne przebiegi ścieżek rowerowych

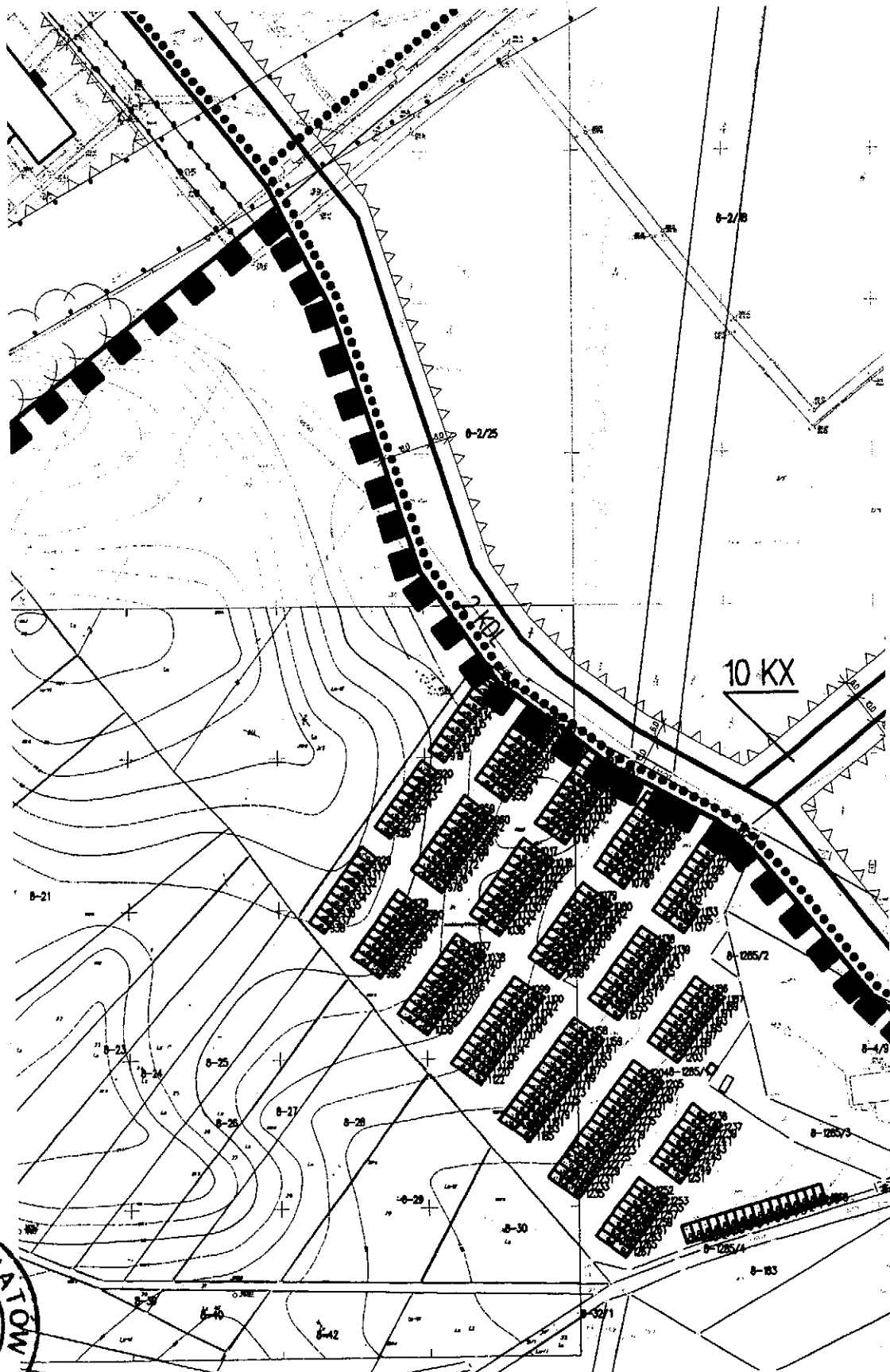
OZNACZENIA INFORMACYJNE

-  tereny sklasyfikowane jako las
-  linie rozgraniczające tereny o różnym przeznaczeniu lub sposobie użytkowania, usytuowane poza granicą obszaru objętego zmianą planu



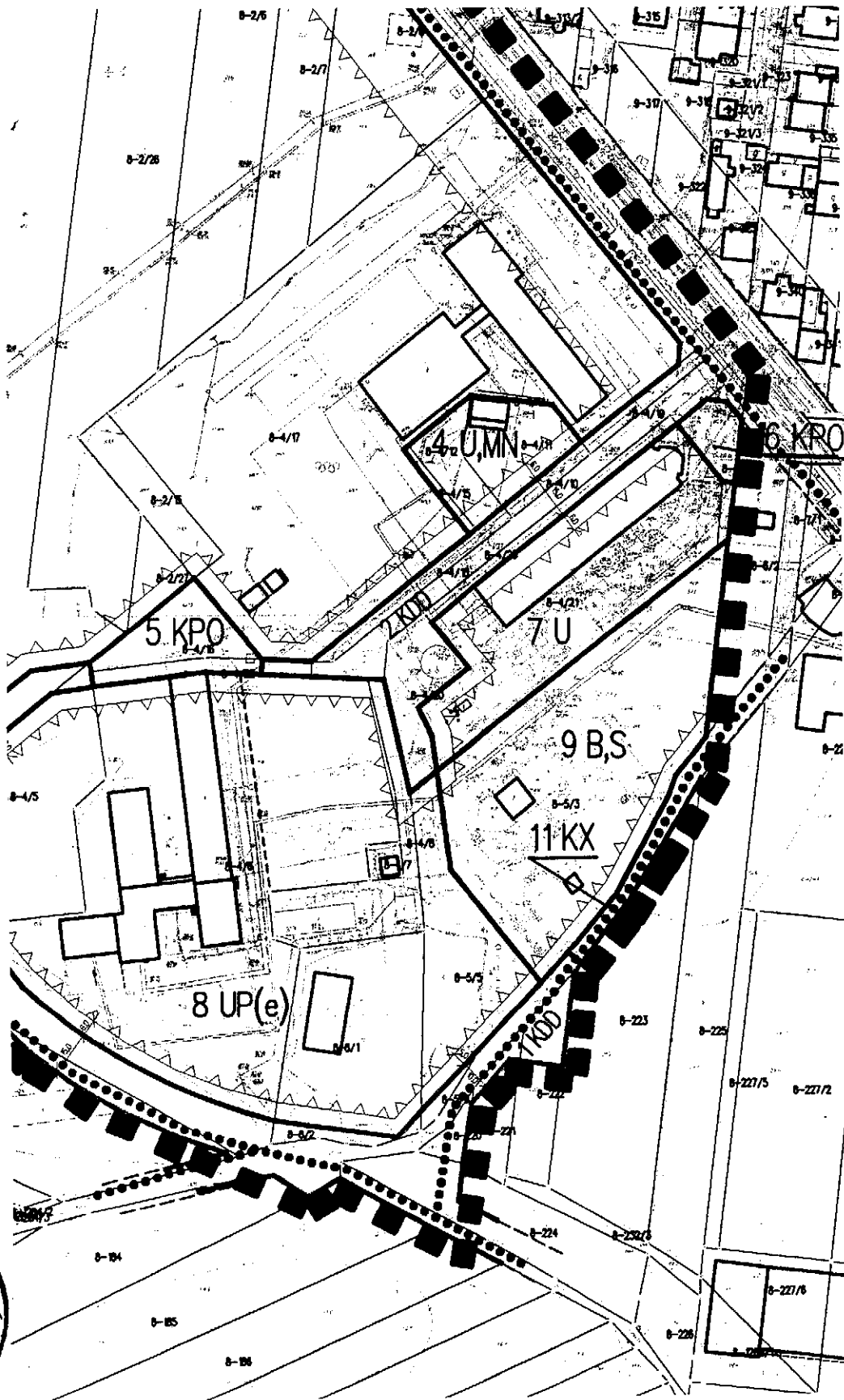
E. Jankowski

ZAŁĄCZNIK NR 2e DO UCHWAŁY NR XII/85/11
RADY MIEJSKIEJ W BEŁCHATOWIE
Z DNIA 25 SIERPNI 2011R.



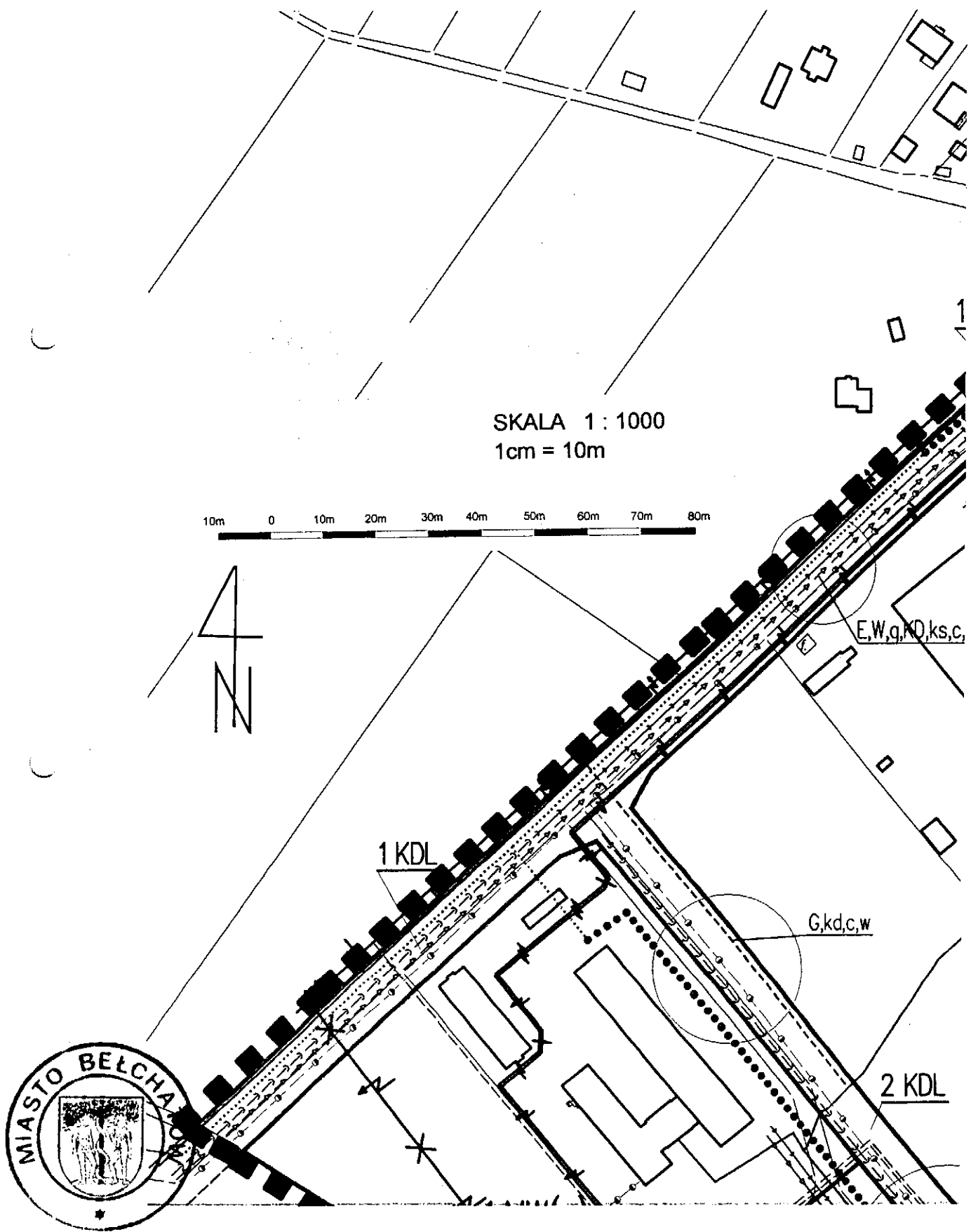
E. Kump

ZAŁĄCZNIK NR 2f DO UCHWAŁY NR XII/85/11
RADY MIEJSKIEJ W BEŁCHATOWIE
Z DNIA 25 SIERPNI 2011R.



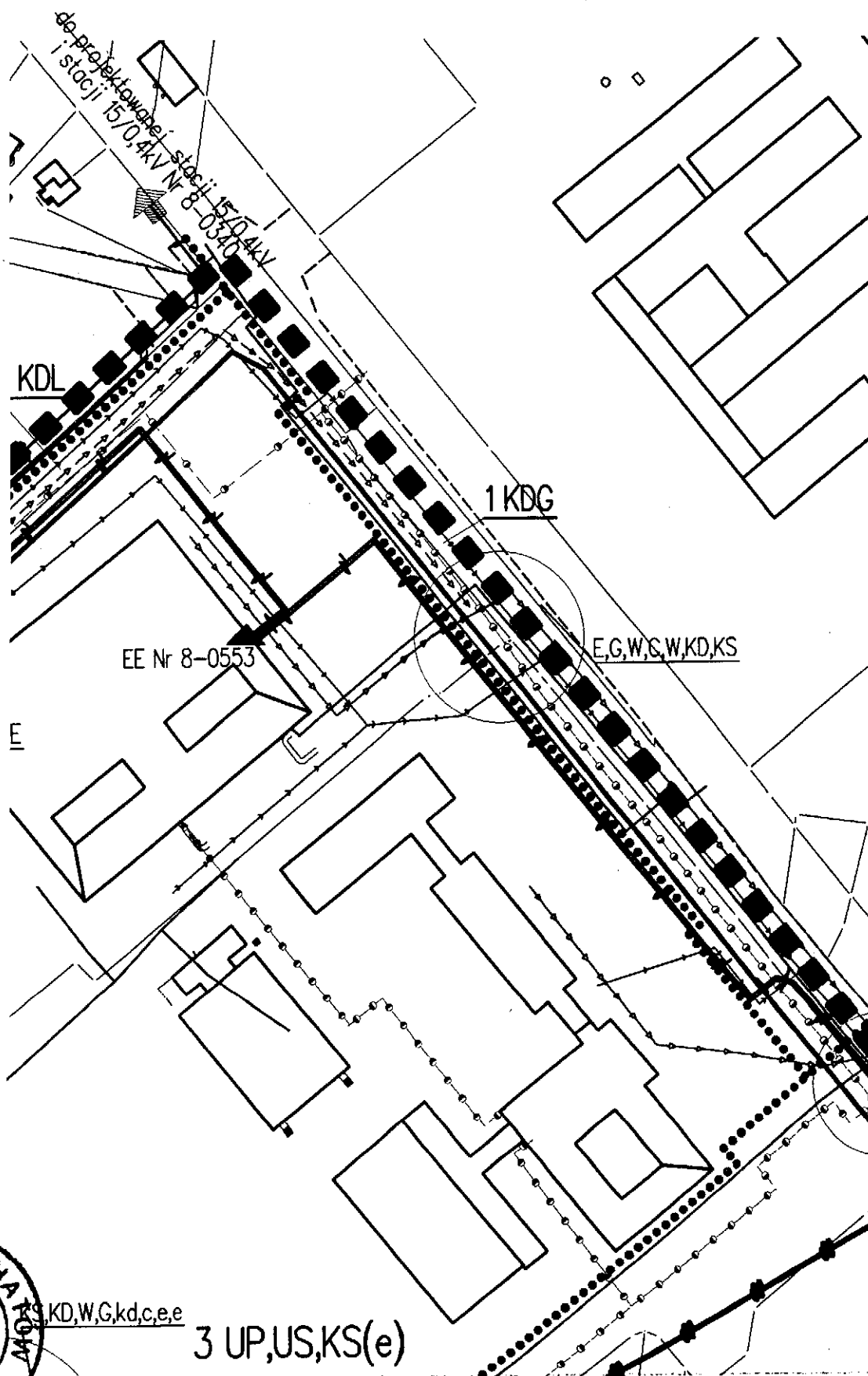
E. Skonieczny

ZAŁĄCZNIK NR 3a DO UCHWAŁY NR XII/85/11
RADY MIEJSKIEJ W BEŁCHATOWIE
Z DNIA 25 SIERPNI 2011R.



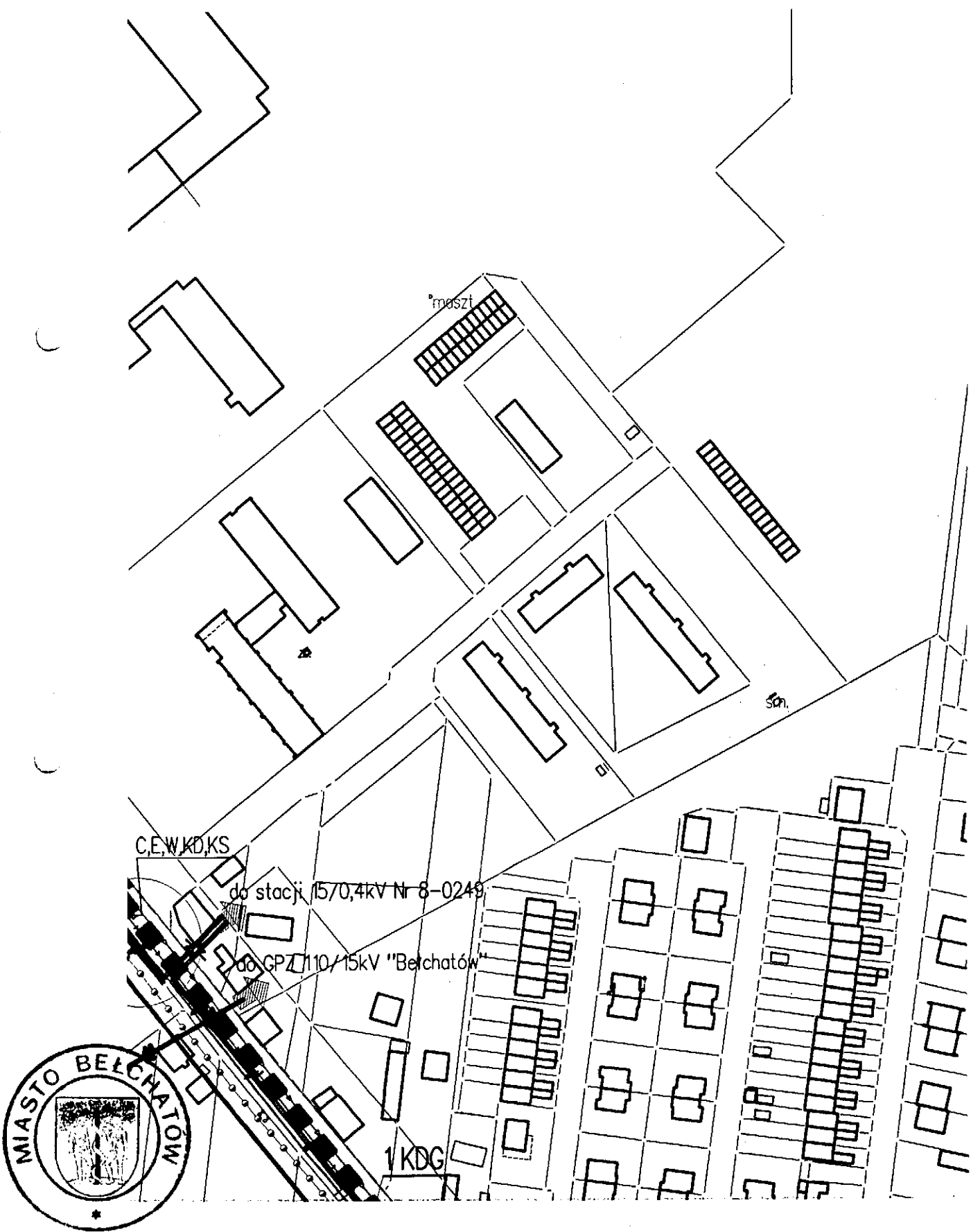
E. Skomaf

ZAŁĄCZNIK NR 3b DO UCHWAŁY NR XII/85/11
RADY MIEJSKIEJ W BEŁCHATOWIE
Z DNIA 25 SIERPNI 2011R.



E. Henryk



ZAŁĄCZNIK NR 3c DO UCHWAŁY NR XII/85/11
RADY MIEJSKIEJ W BEŁCHATOWIE
Z DNIA 25 SIERPNI 2011R.





E. Suomy

LEGENDA





OZNACZENIA LINIOWE

-  granice obszaru objętego zmianą planu
-  linie rozgraniczające tereny o różnym przeznaczeniu lub sposobie użytkowania



ZAOPATRZENIE W WODĘ

-  istniejące sieci wodociągowe
-  projektowane sieci wodociągowe



ODPROWADZANIE ŚCIEKÓW

-  istniejące sieci kanalizacji sanitarnej grawitacyjnej
-  projektowane sieci kanalizacji sanitarnej grawitacyjnej
-  istniejące sieci kanalizacji deszczowej
-  projektowane sieci kanalizacji deszczowej









ZAOPATRZENIE W GAZ

-  istniejące sieci gazownicze
-  projektowany przebieg gazociągu

ZAOPATRZENIE W CIEPŁO















-  istniejące sieci ciepłownicze
-  projektowane sieci ciepłownicze

ELEKTROENERGETYKA


-  istniejące elektroenergetyczne, napowietrzne linie wysokiego napięcia 110 kV
-  istniejące elektroenergetyczne, napowietrzne sieci rozdzielcze średniego napięcia 15 kV
-  istniejące elektroenergetyczne, napowietrzne sieci rozdzielcze średniego napięcia 15 kV do likwidacji
-  istniejące elektroenergetyczne, kablowe sieci rozdzielcze średniego napięcia 15kV
-  istniejące elektroenergetyczne, kablowe linie rozdzielcze średniego napięcia 15kV do likwidacji
-  projektowane elektroenergetyczne kablowe linie rozdzielcze średniego napięcia 15kV
-  istniejące stacje transformatorowo - rozdzielcze 15/0,4 kV
-  projektowane stacje transformatorowo - rozdzielcze 15/0,4 kV

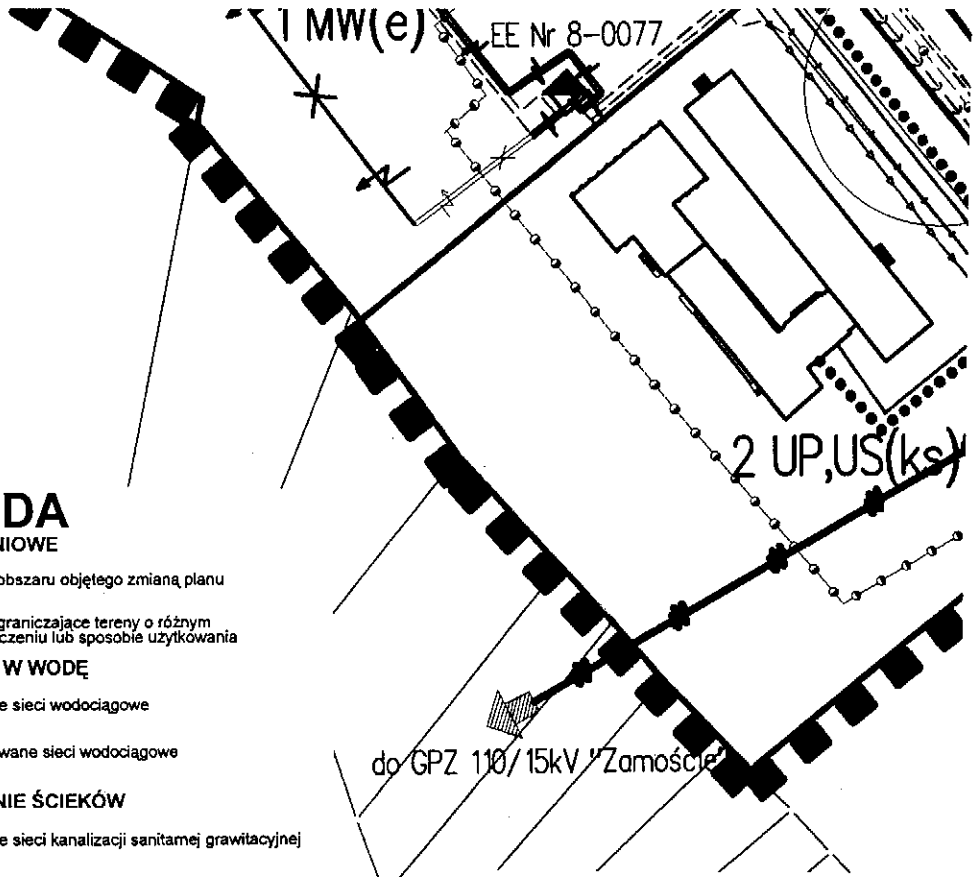
PRZEZNACZENIE TERENÓW

przeznaczenie podstawowe/ (dopuszczalne)

-  tereny zabudowy mieszkaniowej wielorodzinnej
-  tereny zabudowy mieszkaniowej jednorodzinnej
-  tereny usług publicznych
-  tereny sportu i rekreacji
-  tereny zabudowy usługowej
-  tereny baz sprzętowych
-  tereny składów
-  tereny parkingów
-  tereny stacji transformatorowo - rozdzielczych
-  tereny publiczne otwarte
-  tereny ciągów pieszych
-  komunikacja tereny ulic głównych
-  tereny ulic lokalnych
-  tereny ulic dojazdowych

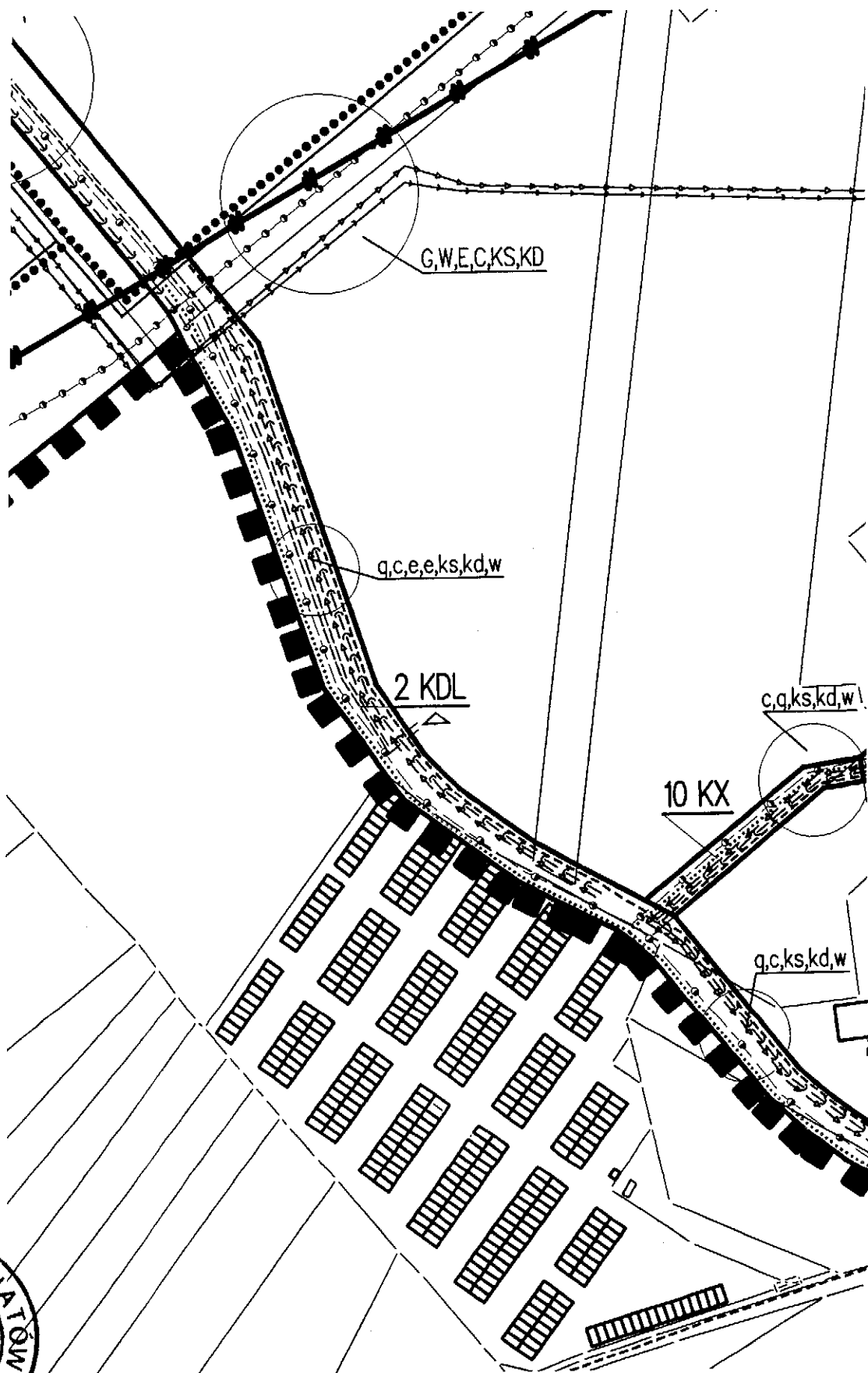
OZNACZENIA INFORMACYJNE

-  linie rozgraniczające tereny o różnym przeznaczeniu lub sposobie użytkowania, usytuowane poza granicą obszaru objętego zmianą planu



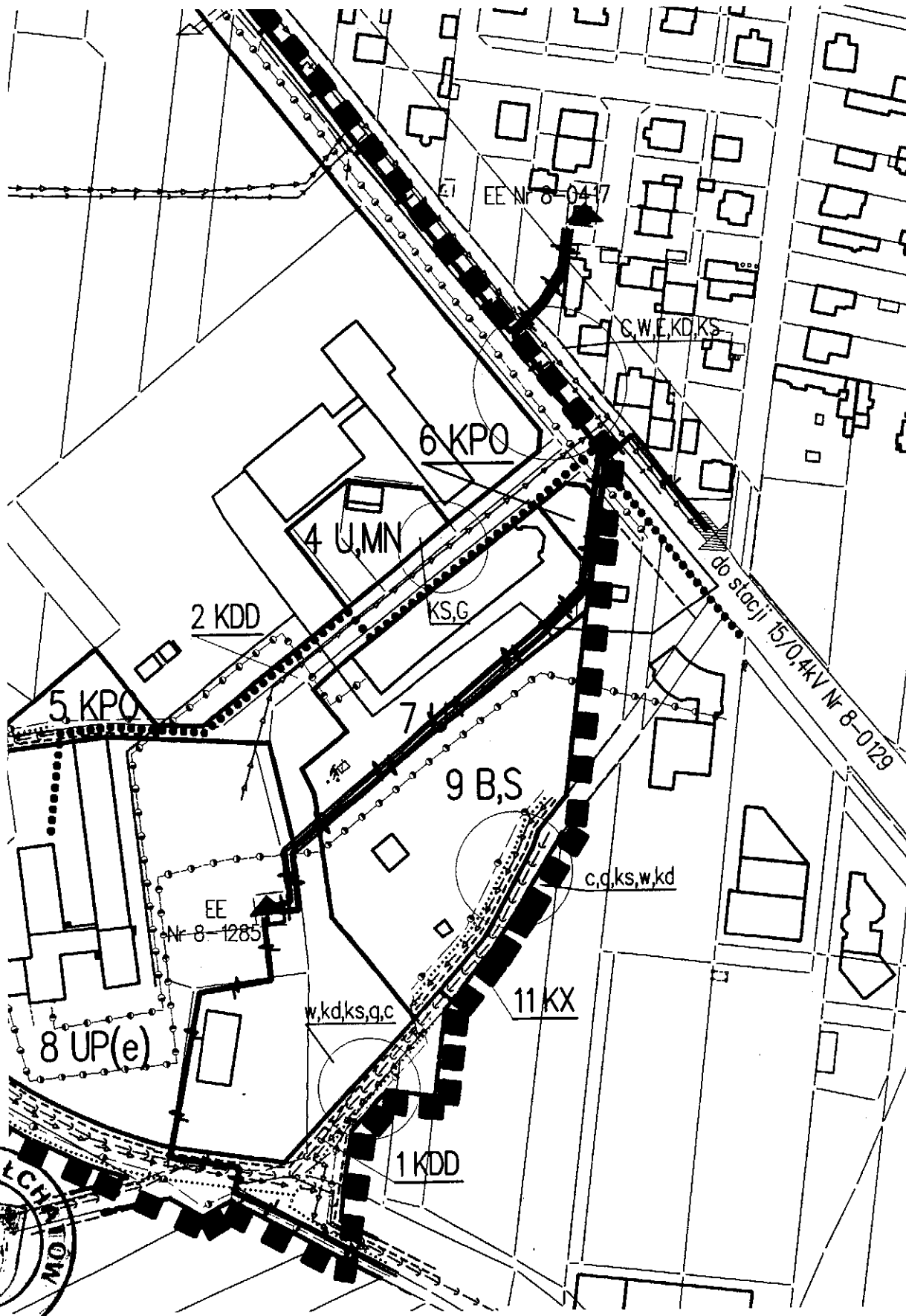
E. Skonny

ZAŁĄCZNIK NR 3e DO UCHWAŁY NR XII/85/11
RADY MIEJSKIEJ W BEŁCHATOWIE
Z DNIA 25 SIERPNI 2011R.



E. J. Kony

ZAŁĄCZNIK NR 3f DO UCHWAŁY NR XII/85/11
RADY MIEJSKIEJ W BEŁCHATOWIE
Z DNIA 25 SIERPANIA 2011R.



Ejshomjz