


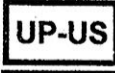



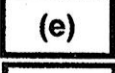





LEGENDA


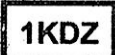

OZNACZENIA LINIOWE

-  granica obszaru objętego zmianą planu
-  linie rozgraniczające tereny o różnym przeznaczeniu lub sposobie użytkowania
-  nieprzekraczalne linie zabudowy

PRZEZNACZENIE TERENÓW przeznaczenie podstawowe / (dopuszczalne)

-  UP-US tereny zabudowy usługowej o charakterze publicznym - usługi sportu i rekreacji
-  US (us) tereny usług, sportu i rekreacji
-  ZP (zp) tereny zieleni urządzonej
-  (u) tereny usług
-  (e) tereny stacji transformatorowo - rozdzielczych
-  (ks) tereny parkingów, garaży
-  trasy ciągów pieszych
-  trasy ścieżek rowerowych

Komunikacja

-  1KDG tereny ulic głównych
-  1KDZ tereny ulic zbiorczych
-  1KX tereny ciągów pieszo - jznych



SKALA 1 : 1000
 1cm = 10m

E. Kowalski